

Monja

Barranco de la Monja, Las Lajas

Info: La qualità di questa descrizione non è stata ancora controllata o è stata valutata negativa. Se si conosce questo canyon, si prega di controllare questa descrizione e di inviare una segnalazione con una valutazione per questa descrizione utilizzando Segnalazioni +Nuova segnalazione. Se notate un errore, fatecelo sapere o unitevi alla comunità per correggere voi stessi questa descrizione.		
Creare: 2023-11-20 21:13:36	Aggiornamento: 2026-03-14 22:00:51	Stampa: 2026-04-05 10:04:26
Paese: España / Spain Regione: Canarias / Canary Islands Sottoregione: Santa Cruz de Tenerife Città: Buenavista del Norte		
Difficoltà: estremamente difficile	Grado: v7 a5 V	Tempo totale: 5h25
Tempo avvicinamento: 25min	Tempo giaro: 5h	Tempo ritorno: 0min
Altitudine di entrata: 515m	Altitudine di uscita: 0m	Altitudine delta: 515m
Lunghezza del canyon: 850m	Rapel più alto: 300m	Quantità rapelli: 15
Transporto:	Tipo di roccia:	Area di ingresso: km ²
Stagione: gennaio - dicembre	Orientamento:	Tempo migliore:
Valutazione: ★ 2.6 (1)	Info: ★ 0 ()	Belay: ★ 0 ()
Specialità:		
Attrezzatura:		
Sintesi: (traduzione alternativa) Also known as Barrete, parallel to Monja 2 or Lajas. They share access with Ajoque although the return in this case must be done by boat from the beach of the Barqueros, where we will have to have the tide so that the boat can be approached, we must also take into account that you have to swim to the boat in the open sea. It is said to be one of the most complicated descents of the islands (complicated accesses, dangerous skills, exposed and aerial meetings, rappels of more than 70m...). In our opinion the criticality, given the special conditions of this canyon, the time needed to do them, the lack of escapes from the R7, etc. cannot be less than V (everything is assessable and opinionable in this world). Avoid rainy periods. Part is within the Special Protection Area for Birds (SPA) and the Teno Park. At the moment they do not grant authorizations https://montanaregulada.org/area/barranco-de-la-monja		
Idrologia: (traduzione alternativa) Impossible from R7		
Accesso: (traduzione alternativa) Location: Ajoque, Marrubio, Torre and Baranda. The return car in Buenavista del Norte, where the boat will leave us. With the access vehicle we return to Buenavista, we leave by the road to El Palmar TF436, just past El Palmar we take the detour to the right to Teno Alto. We will go to Teno where we will turn right on the track La Mulata, we will continue along it until a fork that on the left is followed by the road La Mulata, we will go to the end where we park.		
Avvicinamento: (traduzione alternativa) Access bcos Ajoque, Barrete and Lajas We will leave to the right by the track almost 300m to continue by the left (direction N), during other 300m to go to the left (direction NO) by the mount following the small watercourse that is becoming evident. When arriving at the vertical we will look for the left tributary.		
Giro: Ver topo		
Ritorno: En barco		

Coordinate:

Inizio del canyon [28.3606 -16.8869](#)

Fine del canyon [28.3648 -16.8872](#)





Parcheggio all'entrata [28.3530 -16.8867](#)

Rapporti:

2024-06-16 | System User |   | |

Información: Partes de la descripción del cañón se han importado automáticamente. Concretamente, los campos Seriedad, Resumen, Hidrología, Acceso, Acceso, Recorrido, Regreso, Cantidad rapells, Temporada start, Temporada end, Ruta GPS, Topografía de

<https://www.docuwiki.infobarrancos.es/doku.php?id=barrancos:canarias:monja>

2023-03-09 | System User |     | |

Daten importiert von <https://www.descente-canyon.com/canyoning/canyon/24116/Monja.html>