

Ravine Dufour





Dufour, La Ti Punch

Info: La qualità di questa descrizione non è stata ancora controllata o è stata valutata negativa. Se si conosce questo canyon, si prega di controllare questa descrizione e di inviare una segnalazione con una valutazione per questa descrizione utilizzando Segnalazioni +Nuova segnalazione. Se notate un errore, fatecelo sapere o unitevi alla comunità per correggere voi stessi questa descrizione.		
Creare: 2023-03-09 20:53:18	Aggiornamento: 2023-12-29 10:34:34	Stampa: 2026-04-05 11:04:46
Paese: France Regione: Guadeloupe Sottoregione: Guadeloupe Città: Vieux-Habitants		
Difficoltà: non così difficile	Grado: v3 a2 II	Tempo totale: 2h
Tempo avvicinamento: 20min	Tempo giaro: 1h30	Tempo ritorno: 10min
Altitudine di entrata: 370m	Altitudine di uscita: 240m	Altitudine delta: 130m
Lunghezza del canyon: 850m	Rapel più alto: 22m	Quantità rapelli: 6
Transporto: a piedi	Tipo di roccia: basalt	Area di ingresso: km ²
Stagione:	Orientamento: Ovest	Tempo migliore:
Valutazione: ★ 2.1 (1)	Info: ★ 0 ()	Belay: ★ 0 ()
Specialità:		
Attrezzatura: Corde: 2x25m		
Sintesi: (traduzione alternativa) Small canyon in rainforest		
Idrologia:		
Accesso: (traduzione alternativa) From the town of Basse-Terre on the western half of the island of the same name of Guadeloupe, go north on the coastal road for 10.7 km (from the airport of Basse-Terre) (via the village of Vieux-Habitants) until you reach the bridge over the river Beaugendre. Before the bridge over the river and before the village of Marigot on the other side of the river, we turn right and head northeast along the orographic left bank of the river. After 4.4 km on partly repaired and narrow tarred road - uphill and downhill - we reach a fork in the road. Here we park the car.		
Avvicinamento: (traduzione alternativa) From the parked car we continue on the tarred road up to the right. After 1000 m the tarred road becomes a dirt road and this crosses a stream, our stream, the Dufour ("La Ti Punch") a good 50 m further on. Here we get on.		
Giro: (traduzione alternativa) Short rappel; here especially also enjoys the eye. 5 rappel.		
Ritorno: (traduzione alternativa) At a strong bamboo tree on the left side of the creek, we exit to the left before the last and unsecured steps down to the Beaugendre and reach our car in a few minutes on a dirt road.		
Coordinate: Inizio del canyon 16.1049 -61.7296 Fine del canyon 16.1065 -61.7359 Parcheggio Entrata e uscita 16.1057 -61.7384		

Rapporti:

2024-04-14 | System User |   |  Basso |  Completato

Automatisch importiert von Descente-Canyon.com für Canyon Dufour filet d'eauquelques passages mignons mais rien d'expectionnel... on a enchainé avec beaugendre (Quelle: <https://www.descente-canyon.com/canyoning/canyon-debit/21793/observations.html>)

2023-03-09 | System User |   |   | |

Daten importiert von <https://canyon.carto.net/cwiki/bin/view/Canyons/RavineDufourCanyon.html>