

Val Marcri (inferiore)

Info: La qualità di questa descrizione non è stata ancora controllata o è stata valutata negativa.

Se si conosce questo canyon, si prega di controllare questa descrizione e di inviare una segnalazione con una valutazione per questa descrizione utilizzando Segnalazioni +Nuova segnalazione. Se notate un errore, fatecelo sapere o unitevi alla comunità per correggere voi stessi questa descrizione.

Creare: 2023-04-12 15:21:36

Aggiornamento: 2023-10-14
09:16:29

Stampa: 2026-04-05 10:04:06

Paese: Schweiz / Switzerland **Regione:** Kanton Tessin / Cantone Ticino **Sottoregione:** Bezirk Leventina
Città: Personico

Difficoltà: non così difficile

Grado: v3 a2 I

Tempo totale: 1h17

Tempo avvicinamento: 15min

Tempo giaro: 1h

Tempo ritorno: 2min

Altitudine di entrata: 600m

Altitudine di uscita: 510m

Altitudine delta: 90m

Lunghezza del canyon: 200m

Rapel più alto: 33m

Quantità rapelli: 4

Transporto: a piedi

Tipo di roccia:

Area di ingresso: km²

Stagione: maggio - ottobre

Orientamento: Nord-Est

Tempo migliore: 10-16 Ore

Valutazione: ★ 3 (1)

Info: ★ 0 ()

Belay: ★ 1 (1)

Specialità:

Diga (informare l'operatore),

Attrezzatura:

Corde: 2x 30m

Sintesi:

 (traduzione alternativa)

Small alternative canyon when there is too much water everywhere else.

Only accessible after rain, otherwise almost dry.

Idrologia:

Accesso:

 (traduzione alternativa)

From Biasca on the main road 2 in the direction of Pollegio. After Pollegio, take the third exit over the highway at the traffic circle, then take a sharp right. Follow the signs for Bodio through Personico. At the end of Personico, take a sharp left and follow this road uphill. Park the car at bend 502.

Avvicinamento:

 (traduzione alternativa)

From the car, head north. After two hairpin bends, follow the path towards the river. Continue up a few hairpin bends until you reach the stream below the water catchment.

Giro:

 (traduzione alternativa)

Good practice canyon with more or less vertical abseils.

No walking passages worth mentioning. No major difficulties.

Ritorno:

 (traduzione alternativa)

At the bridge from the stream directly to the car.

Coordinate:



Parcheggio Entrata e uscita [46.3682 8.9110](#)

Inizio del canyon [46.3670 8.9100](#)



Fine del canyon [46.3680 8.9115](#)

Sito del contatore del livello dell'acqua [46.3681 8.9114](#)



Rapporti:

2025-05-17 | System User |   | |

Automatisch importiert von Schlucht.ch für Canyon Val Marcri, Wasserstand: "Niedrig" Verankerungen: "Okay"
Schön, dass etwas Wasser floss; den zweiten C25 haben wir rechts nicht gefunden und deshalb eine kleine Birke links benutzt... (Quelle: <https://schlucht.ch/schluchten-der-schweiz-liste/1110-val-marcri>)

2024-09-15 | System User |   | |

Automatisch importiert von Schlucht.ch für Canyon Val Marcri, Wasserstand: "niedrig" Verankerungen: "Ok" etwas rutschig (Quelle: <https://schlucht.ch/schluchten-der-schweiz-liste/1110-val-marcri>)

2024-05-17 | System User |   | |

Automatisch importiert von Schlucht.ch für Canyon Val Marcri, Wasserstand: "niedrig" Verankerungen: "ok (inox)"
(Quelle: <https://schlucht.ch/?view=article&id=1110&Itemid=203>)

2024-05-17 | Anja |    |    |  Normale |  Completato

Everything ok (traduzione alternativa)

2023-09-28 | Daniel Sturm |   | |

Basic data taken with kind permission by Matthias Holzinger from "Swiss Alps Canyoning VOL. 2.0" (traduzione alternativa)

Parti:

Val Marcri (superiore), v5 a3 IV, ++

Val Marcri (inferiore), v3 a2 I, 15min+1h+2min