

Mostnica

Info: La qualità di questa descrizione non è stata ancora controllata o è stata valutata negativa.

Se si conosce questo canyon, si prega di controllare questa descrizione e di inviare una segnalazione con una valutazione per questa descrizione utilizzando Segnalazioni +Nuova segnalazione. Se notate un errore, fatecelo sapere o unitevi alla comunità per correggere voi stessi questa descrizione.

Creare: 2023-03-09 20:50:43

Aggiornamento: 2025-08-29
13:25:49

Stampa: 2026-04-05 10:04:08

Paese: Slovenia / Slovenia **Regione:** Zahodna Slovenija / Western Slovenia **Sottoregione:** Gorenjska / Upper Carniola Statistical Region **Città:** Stara Fuzina

Difficoltà: un po' difficile

Grado: v2 a4 III

Tempo totale: 2h40

Tempo avvicinamento: 30min

Tempo giaro: 2h

Tempo ritorno: 10min

Altitudine di entrata: 680m

Altitudine di uscita: 560m

Altitudine delta: 120m

Lunghezza del canyon: m

Rapel più alto: m

Quantità rapelli:

Transporto: Auto necessaria

Tipo di roccia:

Area di ingresso: km²

Stagione:

Orientamento:

Tempo migliore:

Valutazione: ★ 3.2 (1)

Info: ★ 0 ()

Belay: ★ 0 ()

Avvertenzas:

Divieto di accesso generale (Parco nazionale del Triglav) (annuale 01.01. - 31.12.)

Con alcune eccezioni (Fratarica, Predelica e Jerečica), il canyoning è generalmente vietato nel Parco nazionale del Triglav. Per maggiori dettagli: <https://www.tnp.si/en/visiting-park/activities-and-sights/water-sports/canyoning/>
Stato: stagione 2024

Specialità:

Attrezzatura:

Sintesi: (traduzione alternativa)

Watery stream that flows through three narrow gorges, but there are also some nice washouts in between.

Pure jump and swim canyon

Unfortunately in the Triglav National Park and therefore forbidden

Idrologia:

Accesso: (traduzione alternativa)

Coming from Ribcev Laz to Stara Fuzina. Immediately before crossing the Mostnica, turn left and follow the road uphill until you reach a parking lot
parking lot (2008: 1 Eur per hour).

Avvicinamento: (traduzione alternativa)

Follow the marked trail for 30 min to the Planinska hut. But you can also enter the stream before.

Giro: (traduzione alternativa)

Very watery gorges, twice you have to jump 3m, otherwise long swimming passages and small, sometimes receding slides.

Rock undercut in places, but not dangerous in normal water conditions. Has been done commercially. The stream can always be left between the gorge passages.

In the last gorge there is a dam wall before the exit weir - climb up the 3m high dam wall on the left bank and jump down again on the other side.

Ritorno: (traduzione alternativa)

From the top of the weir, leave the stream to the left and climb up to the trail.

Coordinate:




Inizio del canyon [46.3109 13.8828](#)

Parcheggio in uscita [46.2906 13.8868](#)

Fine del canyon [46.2927 13.8887](#)

Parcheggio all'entrata [46.3100 13.8826](#)

Rapporti:

2023-03-09 | System User |    |  |  | |

Daten importiert von <https://canyon.carto.net/cwiki/bin/view/Canyons/MostnicaCanyon.html>