

Viula

Canyon de Viula, d'Olcani, Ruisseau de Viula, Canyon d'Olcani

Info: La qualità di questa descrizione non è stata ancora controllata o è stata valutata negativa. Se si conosce questo canyon, si prega di controllare questa descrizione e di inviare una segnalazione con una valutazione per questa descrizione utilizzando Segnalazioni +Nuova segnalazione. Se notate un errore, fatecelo sapere o unitevi alla comunità per correggere voi stessi questa descrizione.		
Creare: 2023-03-09 20:54:39	Aggiornamento: 2024-02-01 23:03:15	Stampa: 2026-04-05 10:04:33
Paese: France Regione: Corse / Corsica Island Sottoregione: Haute-Corse / Upper Corsica Città: Olcani		
Difficoltà: un po' difficile	Grado: v4 a3 III	Tempo totale: 3h50
Tempo avvicinamento: 1h10	Tempo giaro: 2h	Tempo ritorno: 40min
Altitudine di entrata: 500m	Altitudine di uscita: 380m	Altitudine delta: 120m
Lunghezza del canyon: 700m	Rapel più alto: 50m	Quantità rapelli: 7
Transporto: a piedi	Tipo di roccia:	Area di ingresso: km ²
Stagione:	Orientamento:	Tempo migliore:
Valutazione: ★ 2.7 (2)	Info: ★ 0 ()	Belay: ★ 0 ()
Specialità:		
Attrezzatura: Corde: 1x55m+1x50m		
Sintesi: (traduzione alternativa) Partly narrow cut rappel canyon		
Idrologia:		
Accesso: (traduzione alternativa) From Nonza on the west coast of Cap Corse on the D80 about 5 km north, then turn right on the D233, past Ogliastro, until the hairpin bend before Ferragine (not quite 5 km from the turnoff).		
Avvicinamento: (traduzione alternativa) From the hairpin bend on the track south to Ponte Novu, continue on the track until the path on the left is indicated first to Bocca di Violu, then later to Monte Stellu. About 25 minutes after the latter junction, at an altitude of 500 meters above sea level, an inconspicuous path branches off again to the left (double marking on the right and left on the path to Monte Stellu), which climbs up the slope for another 20 minutes before finally descending into the forest canyon in front of Monte Stellu.		
Giro: (traduzione alternativa) Attractive in the unfortunately relatively short narrow section; the 50 m diagonal abseil could be downclimbed in the upper part.		
Ritorno: (traduzione alternativa) After the high rappel in the streambed continue to Ponte Novu, to which is exited to the right		
Coordinate: Inizio del canyon 42.7956 9.3902 Fine del canyon 42.8029 9.3765 Parcheggio Entrata e uscita 42.8040 9.3737		





Rapporti:

2025-11-09 | System User |  |  |  Basso |  Completato

Automatisch importiert von Descente-Canyon.com für Canyon Viula Toujours un plaisir de faire ce canyon non loin de Bastia, parcourus en 1h30 hors marche de sortie. Pas de danger particulier dans les deux encaissements, à l'exception d'un petit siphon (taille d'une chaussure) au milieu du deuxième encaissement (avant la vasque « piège ») qui s'évite facilement, à voir avec le temps. (Quelle: <https://www.descente-canyon.com/canyoning/canyon-debit/2549/observations.html>)

2023-03-09 | System User |    |  |  | |

Info: Teile der Canyonbeschreibung wurden automatisiert übernommen. Konkret die Felder Weblinks, Koordinaten, Rating, Länge des Canyon, Einfachseil Mindestens von <https://www.descente-canyon.com/canyoning/canyon/2549>

2023-03-09 | System User |   |  |  | |

Daten importiert von <https://canyon.carto.net/cwiki/bin/view/Canyons/ViulaCanyon.html>