

Scioperen




Vallone del Poncio, Torrente Scioperen

Info : La qualité de cette description n'a pas encore été vérifiée ou a été jugée mauvaise. Si vous connaissez ce canyon, merci de vérifier cette description et de déposer un rapport avec une note pour cette description en utilisant Rapports + <i>Nouveau rapport</i> . Si vous constatez une erreur, merci de nous en faire part ou de rejoindre la communauté afin de corriger vous-même cette description.		
Créer: 2023-03-09 20:53:37	Mettre à jour: 2024-01-20 16:34:18	Imprimer: 2026-05-30 11:05:41
Pays: Italia / Italy Région: Lombardia Sous-région: Como Ville: Albonico		
Difficulté: un peu difficile	Niveau: v4 a2 II	Temps total: 3h50
Temps approche: 5min	Temps tour: 2h45	Temps de retour: 1h
Altitude d'entrée: 490m	Altitude de sortie: 200m	Altitude du delta: 290m
Longueur du canyon: 900m	Rapelle le plus haut: 50m	Nombre de rappelles: 9
Transport: à pied	Type de roche:	Zone de prise d'eau: km ²
Saison:	Orientation:	Meilleur moment:
Évaluation: ★ 2 (2)	Info: ★ 0 ()	Belay: ★ 0 ()
Spécialités:		
Matériel: Cordes: 2x60m		
Résumé: (traduction alternative) Forest canyon, partly muddy, with panoramic descent down to Lago di Mezzola		
Hydrologie:		
Accès: (traduction alternative) Coming from Chavenna or Lecco, Sondrio, we cross the Fiume Mera on the SS340dir at the extreme northern foothills of Lago di Como. Immediately after the bridge we turn right, but then we do not take the road to Dascio on the right, but we go up on the left to Albonico (5.9 km to the church). From the church we go uphill in Albonico for another 140 m in a northerly direction and then we can park our car on the left at the edge of the woods.		
Approche: (traduction alternative) We follow the sign "S. Fedelino" and in a few minutes we arrive at the bridge over "our" stream (entry on the right below the bridge).		
Tour: (traduction alternative) First, two rappels of 28m and 31m, then forest canyon to the two footbridges. Then the attractive descent down to the lake.		
Retour: (traduction alternative) Climb up without a path on the left (about 140 meters of altitude), after reaching the path turn left and climb up to Albonico. Alternatively, you can swim across the lake along the right shore, pass some houses on the shore and get off at a rocky plate that juts out a bit into the lake. A small path leads up to a house (private property). From here, follow the path or tarred road up to Albonico.		
Coordonnées: Départ du Canyon 46.2044 9.4194 Fin du Canyon 46.2008 9.4260 Parking à l'entrée et à la sortie 46.2023 9.4195 Point de repère 46.1953 9.4251		





Rapports:

2025-09-02 | System User |    Normale |  Terminé

Automatisch importiert von Descente-Canyon.com für Canyon Scioperen Option wennits bad weather, To much water in the other canyons For the exit, swimming 600m in the lake Rive droit (Quelle: <https://www.descente-canyon.com/canyoning/canyon-debit/23218/observations.html>)

2023-03-09 | System User |    | |

Info: Teile der Canyonbeschreibung wurden automatisiert übernommen. Konkret die Felder Weblinks, Koordinaten, Rating, Länge des Canyon, Einfachseil Mindestens von <https://www.descente-canyon.com/canyoning/canyon/23218>

2023-03-09 | System User |     | |

Daten importiert von <https://canyon.carto.net/cwiki/bin/view/Canyons/ScioperenCanyon.html>