




# Fischbach zur Isar

Fischbach (zur Isar),Fischbach

<b>Info : La qualité de cette description n'a pas encore été vérifiée ou a été jugée mauvaise.</b> Si vous connaissez ce canyon, merci de vérifier cette description et de déposer un rapport avec une note pour cette description en utilisant Rapports + <i>Nouveau rapport</i> . Si vous constatez une erreur, merci de nous en faire part ou de rejoindre la communauté afin de corriger vous-même cette description.		
<b>Créer:</b> 2023-03-09 20:50:07	<b>Mettre à jour:</b> 2023-10-14 09:16:07	<b>Imprimer:</b> 2026-05-30 11:05:47
<b>Pays:</b> Deutschland / Germany <b>Région:</b> Oberbayern / Upper Bavaria <b>Sous-région:</b> Landkreis Bad Tölz-Wolfratshausen <b>Ville:</b> Vorderriß		
<b>Difficulté:</b> moins difficile	<b>Niveau:</b> v3 a3 III	<b>Temps total:</b> 2h5
<b>Temps approche:</b> 30min	<b>Temps tour:</b> 1h30	<b>Temps de retour:</b> 5min
<b>Altitude d'entrée:</b> 930m	<b>Altitude de sortie:</b> 830m	<b>Altitude du delta:</b> 100m
<b>Longueur du canyon:</b> 800m	<b>Rapelle le plus haut:</b> 20m	<b>Nombre de rapelles:</b> 7
<b>Transport:</b> à pied	<b>Type de roche:</b>	<b>Zone de prise d'eau:</b> km <sup>2</sup>
<b>Saison:</b>	<b>Orientation:</b> Sud	<b>Meilleur moment:</b>
<b>Évaluation:</b> ★ 1.6 (2)	<b>Info:</b> ★ 0 ()	<b>Belay:</b> ★ 0 ()
<b>Spécialités:</b> § Interdiction,		
<b>Matériel:</b> Cordes: 2x25m		
<b>Résumé:</b> (traduction alternative) Alpine forest canyon		
<b>Hydrologie:</b>		
<b>Accès:</b> (traduction alternative) Either from the Sylvensteinsee on the B 307 via Fall to Vorderriss (7.8 km from Fall) and then another 5.2 km on the German Alpine Road (toll from Vorderriss) or from Wallgau on the B 11 (also toll) in an easterly direction 7.6 km (from the B 11 junction) we come to the bridge over the Fischbach. On the northeast side of the bridge we see a small cross with the inscription "Peter Kozlowski". Here we park the car.		
<b>Approche:</b> (traduction alternative) From said bridge 500m on the road in a westerly direction (Wallgau), then turn right onto a forest track. On this almost 100 meters uphill, then in the long left turn right onto a forest road. After a few meters this forest road crosses a (orographic right) side stream of the Fischbach and about 500 m further another side stream. About 50 m after this second side stream, we look for a descent into the Fischbach in an easterly direction.		
<b>Tour:</b> (traduction alternative) We walk, slide and climb down the stream channel. Smaller rappels are made from the tree. After about 35-40 min. we pass the second tributary from the right and arrive at the beginning of the more interesting part with a loose succession of smaller rappels down to the road bridge.		
<b>Retour:</b> (traduction alternative) Exit below the road bridge and up to the car.		
<b>Coordonnées:</b> Départ du Canyon <a href="#">47.5543 11.3739</a> Fin du Canyon <a href="#">47.5475 11.3736</a> Parking à l'entrée et à la sortie <a href="#">47.5478 11.3737</a> Point de repère <a href="#">47.5457 11.3674</a> Point de repère <a href="#">47.5541 11.3728</a>		




## Rapports:

---

2023-03-09 | System User |  |  |  | |

Info: Teile der Canyonbeschreibung wurden automatisiert übernommen. Konkret die Felder Weblinks, Koordinaten, Rating, Länge des Canyon, Einfachseil Mindestens von <https://www.descente-canyon.com/canyoning/canyon/23099>

---

2023-03-09 | System User |  |  |  | |

Daten importiert von <https://canyon.carto.net/cwiki/bin/view/Canyons/FischbachzurlsarCanyon.html>