

Suhi Potok (Baladovec)

Baladovec

Info : La qualité de cette description n'a pas encore été vérifiée ou a été jugée mauvaise. Si vous connaissez ce canyon, merci de vérifier cette description et de déposer un rapport avec une note pour cette description en utilisant Rapports + <i>Nouveau rapport</i> . Si vous constatez une erreur, merci de nous en faire part ou de rejoindre la communauté afin de corriger vous-même cette description.		
Créer: 2023-03-09 20:55:26	Mettre à jour: 2024-11-10 17:35:10	Imprimer: 2026-05-30 11:05:15
Pays: Slovenija / Slovenia Région: Zahodna Slovenija / Western Slovenia Sous-région: Goriška / Gorizia Statistical Region Ville: Trenta		
Difficulté: difficile	Niveau: v5 a3 IV	Temps total: 5h35
Temps approche: 1h30	Temps tour: 3h40	Temps de retour: 25min
Altitude d'entrée: 1385m	Altitude de sortie: 1000m	Altitude du delta: 385m
Longueur du canyon: m	Rapelle le plus haut: 60m	Nombre de rappelles:
Transport: à pied	Type de roche:	Zone de prise d'eau: km ²
Saison:	Orientation:	Meilleur moment:
Évaluation: ★ 3.4 (1)	Info: ★ 0 ()	Belay: ★ 0 ()
Avertissements: <i>Interdiction générale d'accès (Parc national du Triglav) (annuellement 01.01. - 31.12.)</i> A quelques exceptions près (Fratarica, Predelica et Jerečica), le canyoning est généralement interdit dans le parc national du Triglav. Pour plus de détails, voir : https://www.tnp.si/en/visiting-park/activities-and-sights/water-sports/canyoning/ Situation : saison 2024		
Spécialités:		
Matériel:		
Résumé: (traduction alternative) Varied alpine canyon in scenic surroundings. The highlight is a 117m high waterfall.		
Hydrologie:		
Accès: (traduction alternative) Coming from Bovec, drive in the direction of Kranskja Gora. Before the hairpin bends of the pass road begin, turn left towards the Soca spring. Drive past the parking lot of the spring on a sand road towards the end of the valley. Parking lot at the barrier.		
Approche: (traduction alternative) Follow the markings in the direction of Planina Zapotok. After about 25 minutes, the markings leave the wide gravel bed to the right and lead steeply upwards. The path in the scree terrain is partially insured. Above the steep step, the path climbs gently through deciduous forest towards the abandoned alpine pasture. Here or just before, turn left into the streambed.		
Tour: (traduction alternative) After a series of small slides, downclimbs and rappels up to 25m, the stream disappears into a very narrow gap. The three rappels that follow can be very uncomfortable when the water level is high. After this narrow passage, you stand in front of a large waterfall. 10m rappel to the orographic belay on the left, here 60m rappel to the belay on the rock island between the two arms of the waterfall. Be careful when pulling off the rope - there are many rock noses just waiting for a rope to get caught in them. From the rock island on the left, rappel about 28m to the old traverse rappel and climb carefully to the last belay on the edge on the left. From here, descend another 50m into a magnificent rock basin. Continue with some downclimbs and rappels to the last 3 rappels.		
Retour: (traduction alternative) Through the streambed back to the hiking trail.		





Coordonnées:

Départ du Canyon [46.3843 13.6881](#)

Parking à l'entrée et à la sortie [46.4043 13.7098](#)

Fin du Canyon [46.3896 13.6961](#)

Rapports:

2023-03-09 | System User |    |  |  | |

Daten importiert von <https://canyon.carto.net/cwiki/bin/view/Canyons/BaladovecCanyon.html>