

Puerto de Ramos

Barranco del Puerto de Ramos

Info : La qualité de cette description n'a pas encore été vérifiée ou a été jugée mauvaise. Si vous connaissez ce canyon, merci de vérifier cette description et de déposer un rapport avec une note pour cette description en utilisant Rapports + <i>Nouveau rapport</i> . Si vous constatez une erreur, merci de nous en faire part ou de rejoindre la communauté afin de corriger vous-même cette description.		
Créer: 2023-11-20 21:13:52	Mettre à jour: 2026-03-14 22:07:09	Imprimer: 2026-05-31 01:05:14
Pays: España / Spain Région: Andalucía / Andalusia Sous-région: Málaga Ville: Antequera		
Difficulté: moins difficile	Niveau: v3 a2 III	Temps total: 2h5
Temps approche: 20min	Temps tour: 1h	Temps de retour: 45min
Altitude d'entrée: m	Altitude de sortie: m	Altitude du delta:
Longueur du canyon: 200m	Rapelle le plus haut: 26m	Nombre de rapelles: 6
Transport:	Type de roche:	Zone de prise d'eau: km ²
Saison:	Orientation:	Meilleur moment:
Évaluation: ★ 2.5 (1)	Info: ★ 0 ()	Belay: ★ 0 ()
Spécialités:		
Matériel:		
Résumé: (traduction alternative) Short ravine at the foot of the Guadalhorce reservoir, with very comfortable approach and return and that with water you can enjoy a lot. From the parking lot you can see whether or not it has flow.		
Hydrologie: (traduction alternative) Not possible		
Accès: (traduction alternative) From Antequera towards Valle de Abdalajís on the A343. Around pk 25 turn off to the Guadalhorce reservoir. We continue until a left-right crossroads where we have to continue to the left towards the reservoir. After 500m there is a small bridge and after 500m there is a track on the left where we park. From here we see the final part of the descent and see if it carries water.		
Approche: (traduction alternative) Along the track where we parked we climb above the quarry. After passing it, there is a path to the right that takes us to the head of the quarry.		
Tour: (traduction alternative) Small initial skills to enter the rappel zone with a marmite in the first one, which is normally dry.		
Retour: (traduction alternative) A path leads off to the left		
Coordonnées: Départ du Canyon 36.9618 -4.7430 Parking à l'entrée 36.9613 -4.7399 Parking à la sortie 36.9662 -4.7439		


Rapports:

2024-06-16 | System User | |📖|📍| |

Información: Partes de la descripción del cañón se han importado automáticamente. Concretamente, los campos Verticalidad, Acuáticos, Seriedad, Resumen, Hidrología, Acceso, Acceso, Recorrido, Regreso, Tiempo acceso, Cantidad rapells, Longitud del cañón, Ruta GPS, Topografía de https://www.docuwiki.infobarrancos.es/doku.php?id=barrancos:malaga:puerto_de_ramos

2023-03-09 | System User | |★|★|📖|📍| |

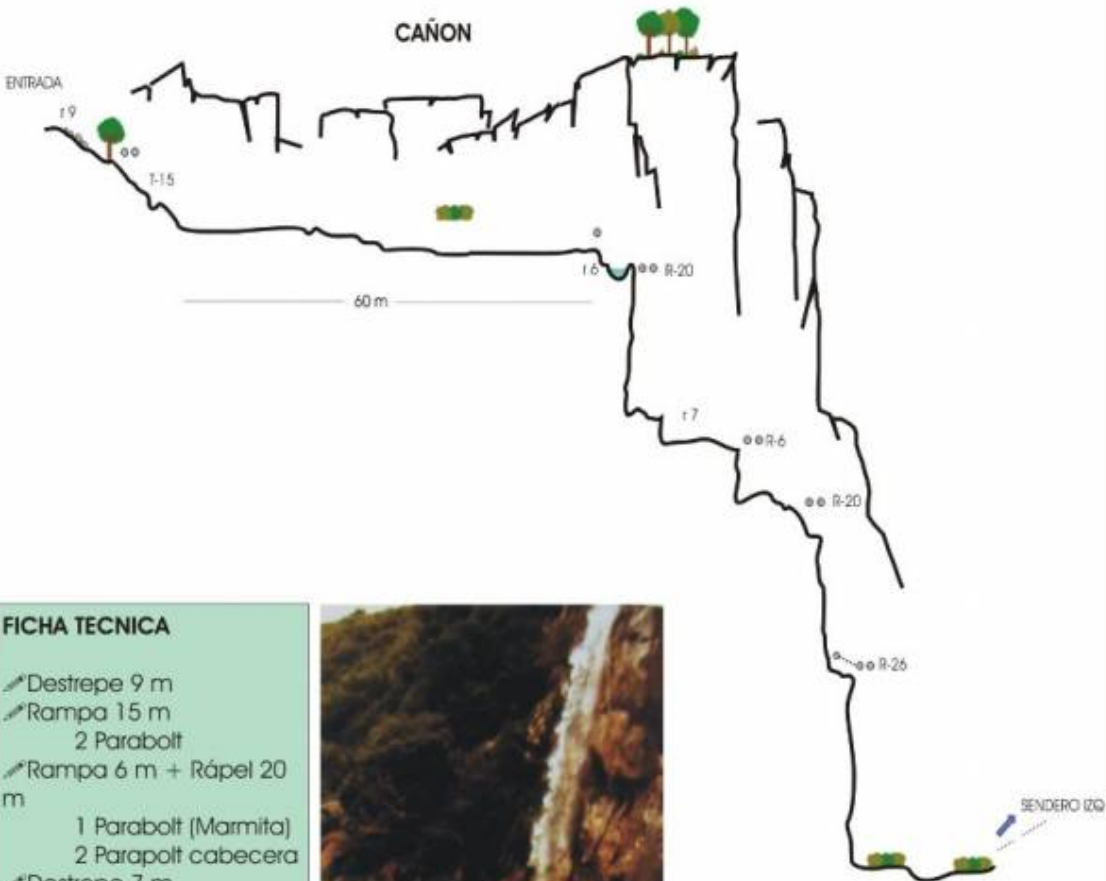
Daten importiert von <https://www.descente-canyon.com/canyoning/canyon/23514/Puerto-de-Ramos.html>



BARRANCO DEL PUERTO DE RAMOS

ANTEQUERA, MALAGA

Baltasar Felguera Ballesteros, Chema Gómez Fontalva
Grupo Espeleológico Arqueológico de Campillos




FICHA TECNICA

- ↙ Destrepe 9 m
- ↙ Rampa 15 m
2 Parabolts
- ↙ Rampa 6 m + Rápel 20 m
1 Parabolts (Marmita)
2 Parabolts cabecera
- ↙ Destrepe 7 m
- ↙ Rápel 6 m
2 Parabolts cabecera
- ↙ Rápel 20 m
2 Parabolts cabecera

Atención:

Repisa

- ↙ Rápel 26 m
1 Parabolts (pasamanos)
2 Parabolts cabecera



Rápel 26: Febrero 1998

TOPOGRAFIA ORIGINAL 1998: BALTASAR FELGUERA
MODIFICADO 2007: CHEMA GOMEZ
G.E.A CAMPILLOS