

Sierra




Barranco de la Sierra = Barranco Fonfria, Barranco Fonfria y Cerumen (Cerumen schließt sich an Fonfria an)

| | | |
|--|---|---|
| Info : La qualité de cette description n'a pas encore été vérifiée ou a été jugée mauvaise. Si vous connaissez ce canyon, merci de vérifier cette description et de déposer un rapport avec une note pour cette description en utilisant Rapports + <i>Nouveau rapport</i> . Si vous constatez une erreur, merci de nous en faire part ou de rejoindre la communauté afin de corriger vous-même cette description. | | |
| Créer: 2023-11-20 21:14:07 | Mettre à jour: 2026-03-14 22:03:20 | Imprimer: 2026-05-31 02:05:15 |
| Pays: España / Spain Région: Navarra / Navarre Sous-région: Navarra Ville: Navascués | | |
| Difficulté: moins difficile | Niveau: v3 a1 II | Temps total: 2h40 |
| Temps approche: 30min | Temps tour: 1h30 | Temps de retour: 40min |
| Altitude d'entrée: m | Altitude de sortie: m | Altitude du delta: |
| Longueur du canyon: 4500m | Rapelle le plus haut: 30m | Nombre de rappels: 4 |
| Transport: | Type de roche: | Zone de prise d'eau: km ² |
| Saison: janvier - décembre | Orientation: | Meilleur moment: |
| Évaluation: ★ 1.8 (1) | Info: ★ 0 () | Belay: ★ 0 () |
| Spécialités: | | |
| Matériel: | | |
| Résumé: (traduction alternative) Very long canyon in its development, with two parts separated by a bridge, open, with leaks in almost any part and only 4 rappels, 2 in the upper part and 2 in the lower part. It is a canyon to be done with flow, without it there is not much sense in the climb. It is a good option if the rest of the area has too much water. Necessary combination of cars if we want to save the 6 kms of road between both points. | | |
| Hydrologie: (traduction alternative) Throughout most of the route | | |
| Accès: (traduction alternative) On the NA178 from Lumbier and Domeño, just 1km before reaching Navascués there is a bridge over the river and before crossing it there are signs to the Foz de Benasa on the right. We get in and leave the car to return. With the access car we continue to Navascués and here we turn off to Burgui, we will go along this road for 4.5 kms until just before the bridge that crosses it. We have place to park on our left | | |
| Approche: Inmediato | | |
| Tour: (traduction alternative) Very long canyon in its development, with two parts separated by a bridge, open, with leaks in almost any part and only 4 rappels, 2 in the upper part and 2 in the lower part. It is a canyon to be done with flow, without it there is not much sense in the climb. It is a good option if the rest of the area is too much water. | | |
| Retour: Inmediato | | |
| Coordonnées: Départ du Canyon 42.7160 -1.0714 Sortie intermédiaire du canyon 42.7141 -1.0937 Fin du Canyon 42.7079 -1.1235 Parking à l'entrée 42.7159 -1.0733 Parking à la sortie 42.7088 -1.1237 Parking à l'entrée et à la sortie 42.7147 -1.0990 | | |

Rapports:

2024-06-16 | System User |   | |

Información: Partes de la descripción del cañón se han importado automáticamente. Concretamente, los campos Resumen, Hidrología, Acceso, Acceso, Recorrido, Regreso, Cantidad rapells, Longitud del cañón, Temporada start, Temporada end, Ruta GPS, Topografía de <https://www.docuwiki.infobarrancos.es/doku.php?id=barrancos:navarra:navascues>

2023-03-09 | System User |    | |

Daten importiert von <https://www.descente-canyon.com/canyoning/canyon/21819/Sierra.html>