

Germil

Rio Germil, Barranco del Río Germil

Info : La qualité de cette description n'a pas encore été vérifiée ou a été jugée mauvaise. Si vous connaissez ce canyon, merci de vérifier cette description et de déposer un rapport avec une note pour cette description en utilisant Rapports + <i>Nouveau rapport</i> . Si vous constatez une erreur, merci de nous en faire part ou de rejoindre la communauté afin de corriger vous-même cette description.		
Créer: 2024-06-05 22:53:57	Mettre à jour: 2025-11-16 20:48:43	Imprimer: 2026-05-30 10:05:35
Pays: Portugal Région: Viana do Castelo Sous-région: Ville: Viana do Castelo		
Difficulté: un peu difficile	Niveau: v4 a3 IV	Temps total: 6h40
Temps approche: 1h	Temps tour: 5h	Temps de retour: 40min
Altitude d'entrée: 430m	Altitude de sortie: 180m	Altitude du delta: 250m
Longueur du canyon: 2000m	Rapelle le plus haut: 25m	Nombre de rapelles: 13
Transport: à pied	Type de roche:	Zone de prise d'eau: km ²
Saison:	Orientation:	Meilleur moment:
Évaluation: ★ 0 ()	Info: ★ 0 ()	Belay: ★ 0 ()
Spécialités:		
Matériel: Cordes: 2x 30m		
Résumé: Topo auf: https://www.docuwiki.infobarrancos.es/doku.php?id=portugal:vianadocastelo:germil		
Hydrologie: Schwierig, sehr tief eingeschnittene Schlucht.		
Accès: Von Spanien über den Stausee Lindoso (OU540) nach Portugal oder von Ponte da Barca über die N203 nach Spanien. Wir biegen auf die CM1346 in Richtung Vila Cha (Sao Joao Baptista) ab, passieren Barral und biegen nach Sao Joao links nach Seixas ab und fahren weiter nach Paradela, wo wir parken. Auf Höhe der Brücke gibt es viel Platz.		
Approche: Etwa 50 m hinter der Brücke zweigt rechts ein Weg ab, der den Hang hinauf bis zum Kamm führt. Von hier aus sehen wir links den Fluss und die Wasserfälle und können deren Wassermenge einschätzen. Etwas weiter, auf etwa 400 m Höhe, führt ein Weg links zum Nebenfluss, über den wir zum Fluss Germil gelangen.		

Tour:

Der Abstieg beginnt eigentlich am Nebenfluss und führt weiter am Fluss entlang. Seien Sie sehr vorsichtig, denn bei hohem Wasserstand kann es in mehreren Becken zu Strömungen kommen.

1 Rápel 9 m cen

2 Rápel 11 m lzq

3 Destrepe 4 m lzq/Der Salto 3

4 Rápel 18 m Der

5 Rápel 5 m lzq

6 Destrepe 2 m lzq/Der Precaución

7 Rápel 10 m lzq

8 Rápel 8 m lzq 8m medio

9 Tobogán 1 m lzq/Der

10 Rápel 17 m Der

11 Rápel 18 m lzq

12 Rápel 25 m Der Posible guiado, rebufos

13 Rápel 13 m lzq

14 Destrepe 8 m lzq/Der

15 Rápel 11 m lzq

16 Rápel 11 m Der

17 Rápel 10 m lzq

Retour:

Etwas 200 m nach dem letzten Abseilpunkt finden wir links einen Pfad, der bis zum Dorf hinaufführt.



Coordonnées:

Parking à l'entrée et à la sortie [41.7959 -8.3034](#)

Départ du Canyon [41.7872 -8.2827](#)

Fin du Canyon [41.7948 -8.2964](#)

Rapports:

2024-06-16 | System User |   | |

Información: Partes de la descripción del cañón se han importado automáticamente. Concretamente, los campos Ruta GPS, Topografía de <https://www.docuwiki.infobarrancos.es/doku.php?id=portugal:vianadocastelo:germil>

2023-03-09 | System User |   | |

Daten importiert von <https://ropewiki.com/Germil>

45min 425m
N 41 47.290, W 8 16.992

RIO GERMIL

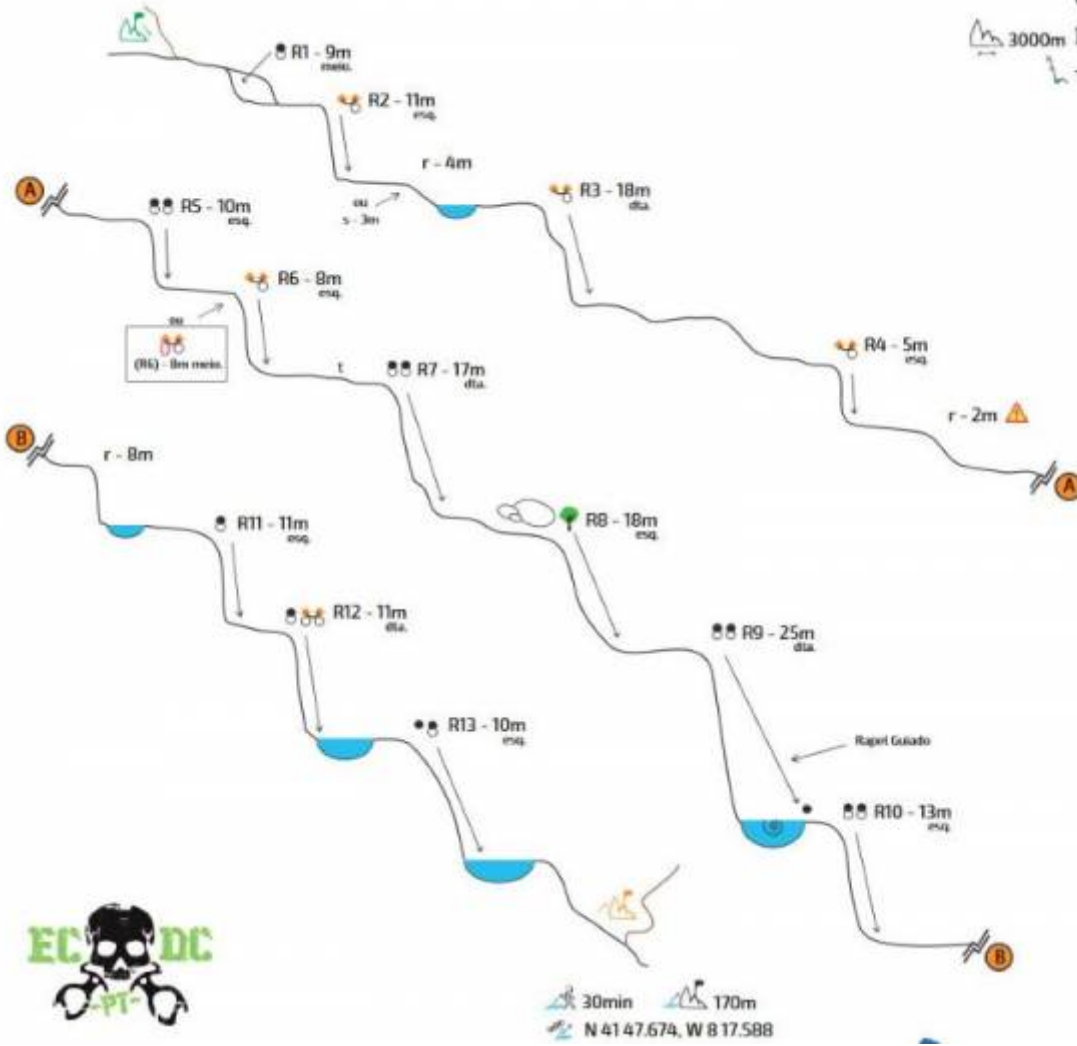
☆☆☆☆

V4

4h/5h

3000m 250m

13 25m



Importado de infobarrancos.es