

Fenouillet

Ravin du Fenouillet

Info : La qualité de cette description n'a pas encore été vérifiée ou a été jugée mauvaise. Si vous connaissez ce canyon, merci de vérifier cette description et de déposer un rapport avec une note pour cette description en utilisant Rapports + <i>Nouveau rapport</i> . Si vous constatez une erreur, merci de nous en faire part ou de rejoindre la communauté afin de corriger vous-même cette description.		
Créer: 2023-11-20 21:17:28	Mettre à jour: 2025-09-16 10:57:39	Imprimer: 2026-05-30 11:05:07
Pays: France Région: Provence-Alpes-Côte-d'Azur / Provence-Alpes-Cote d'Azur Sous-région: Alpes-Maritimes Ville: Marie		
Difficulté: moins difficile	Niveau: v3 a2 I	Temps total: 1h45
Temps approche: 20min	Temps tour: 1h15	Temps de retour: 10min
Altitude d'entrée: 475m	Altitude de sortie: 350m	Altitude du delta: 125m
Longueur du canyon: 250m	Rapelle le plus haut: 29m	Nombre de rapelles:
Transport: à pied	Type de roche:	Zone de prise d'eau: km ²
Saison:	Orientation:	Meilleur moment:
Évaluation: ★ 2 (1)	Info: ★ 0 ()	Belay: ★ 0 ()
Spécialités:		
Matériel: Cordes: 2x 30m		
Résumé: Angenehme und gleichmäßige Strecke. Etwa zehn Abseilstellen, sehr wenig Fußmarsch.		
Hydrologie: ACHTUNG: Die Strömung ist in der Regel schwach, AUSSER wenn EDF gelegentlich den Überlauf des stromaufwärts gelegenen Wasserkraftwerks von Valabres entlastet. In diesem Fall ist die Abfahrt sehr gefährlich, ja sogar lebensgefährlich. Um die Tage der Entlastung zu erfahren, rufen Sie EDF unter 04 93 02 00 09 an.		
Accès: Über die D2205 fahren Sie an Pont de Clans vorbei und biegen am Ende der zweispurigen Straße rechts auf die alte Straße ab. Parken Sie kurz vor der Brücke, unter der die Schlucht verläuft.		
Approche: Gehen Sie zur Brücke über den Médecine, folgen Sie diesem Fluss zunächst am linken Ufer und wechseln Sie dann zum rechten Ufer. 10/15 Meter nach dem Überqueren des Flusses nehmen Sie einen Aufstieg auf der linken Seite, der schnell zum Kamm führt, der die beiden Schluchten trennt. Folgen Sie dem Weg so gut es geht (auf dem Grat, dann links und dann leicht rechts) bis zu einem kleinen Pass. Gehen Sie so gut es geht weiter bis zu einer Ebene und dann noch 10/15 m bis zu einem sehr kleinen, abfallenden Feld. Ein gut sichtbarer Pfad führt nach links und erreicht sehr schnell die Schlucht auf Höhe einer kleinen Holzbrücke.		
Tour: Angenehme und gleichmäßige Strecke. Etwa zehn Abseilstellen, sehr wenig Fußmarsch. -->Anschließend geht es weiter zur benachbarten Schlucht „Ravin de la Médecine“.		
Retour: Am rechten Ufer des letzten Wasserfalls ist ein Geröllfeld gut sichtbar. Umgehen Sie es unten und steigen Sie unterhalb der Stützmauer hinauf (etwa zehn Meter, etwas steil). Überqueren Sie es nach links, um 100 m vom Auto entfernt bequem herauszukommen.		

Coordonnées:




Départ du Canyon [44.0181 7.1365](#)

Parking à l'entrée et à la sortie [44.0157 7.1315](#)

Parking à l'entrée et à la sortie [44.0184 7.1340](#)

Fin du Canyon [44.0178 7.1330](#)

Rapports:

2023-03-09 | System User |   |  |  | |

Daten importiert von <https://www.descente-canyon.com/canyoning/canyon/21296/Fenouillet.html>