

Ascaso

Barranco Ascaso

Info : La qualité de cette description n'a pas encore été vérifiée ou a été jugée mauvaise.

Si vous connaissez ce canyon, merci de vérifier cette description et de déposer un rapport avec une note pour cette description en utilisant Rapports +*Nouveau rapport*. Si vous constatez une erreur, merci de nous en faire part ou de rejoindre la communauté afin de corriger vous-même cette description.

Créer: 2023-11-20 21:12:31 **Mettre à jour:** 2026-03-14 21:56:59 **Imprimer:** 2026-05-30 10:05:44

Pays: España / Spain **Région:** Aragón **Sous-région:** Huesca **Ville:** Boltaña

Difficulté: facile **Niveau:** v2 a2 II **Temps total:** 1h45

Temps approche: 35min **Temps tour:** 1h **Temps de retour:** 10min

Altitude d'entrée: 1200m **Altitude de sortie:** 1000m **Altitude du delta:** 200m

Longueur du canyon: 1500m **Rapelle le plus haut:** 10m **Nombre de rapelles:** 3

Transport: **Type de roche:** **Zone de prise d'eau:** km²

Saison: mars - août **Orientation:** **Meilleur moment:**

Évaluation: ★ 1.9 (1) **Info:** ★ 0 () **Belay:** ★ 0 ()

Spécialités:

Matériel:

Résumé: (traduction alternative)

Nice descent for the whole family if we catch it with water (spring and early summer) full of overhangs, pools, jumps, ... A couple of skills are equipped just in case.

Hydrologie: (traduction alternative)

Possible to a large extent

Accès: (traduction alternative)

On the N260 between Boltaña and Fiscal. Before reaching the tunnels, at pk 447.4 we have a detour to the right to Ascaso.

The small zigzagging road climbs up the mountainside to this beautiful abandoned village. We will have to park on the side before entering the village.

Approche: (traduction alternative)

In the Plaza del Sol, just as you enter Ascaso, turn left following the PR-HU 185 trail to Morillo de Sampietro. A few meters further on it forks, the trail below is a return, we continue uphill to a stone bridge that crosses the ravine. After crossing it, we leave the main trail and go up the rock ramps parallel to the riverbed, going up until we see a pipe (about 300m), from here we will look for the way down to the riverbed.

Tour: (traduction alternative)

If we take it after rains we will be able to jump in several pools. In summer it dries out so we will have to be attentive to the time to do it.

Retour: (traduction alternative)

We can leave by the bridge or behind it there are some pools and a little further on there is an ascending path on the right that leads us to the access fork.

Coordonnées:

Départ du Canyon [42.4861 0.0410](#)

Fin du Canyon [42.4837 0.0470](#)




Parking inconnu [42.4782 0.0479](#)

Rapports:

2024-06-16 | System User |   | |

Información: Partes de la descripción del cañón se han importado automáticamente. Concretamente, los campos Seriedad, Resumen, Hidrología, Acceso, Acceso, Recorrido, Regreso, Cantidad rapells, Temporada start, Temporada end, Ruta GPS, Topografía de

<https://www.docuwiki.infobarrancos.es/doku.php?id=barrancos:huesca:ascaso>

2023-03-09 | System User |    | |

Daten importiert von <https://www.descente-canyon.com/canyoning/canyon/22210/Ascaso.html>