

Obarra

Garganta de Obarra, Congosto de Obarra, Rio Isábena, Garganta de Obarra, Congosto de Obarra

Info : La qualité de cette description n'a pas encore été vérifiée ou a été jugée mauvaise. Si vous connaissez ce canyon, merci de vérifier cette description et de déposer un rapport avec une note pour cette description en utilisant Rapports + <i>Nouveau rapport</i> . Si vous constatez une erreur, merci de nous en faire part ou de rejoindre la communauté afin de corriger vous-même cette description.		
Créer: 2023-03-09 20:52:55	Mettre à jour: 2026-03-14 22:13:30	Imprimer: 2026-05-30 10:05:39
Pays: España / Spain Région: Aragón Sous-région: Huesca Ville: Bonansa		
Difficulté: un peu difficile	Niveau: v2 a4 IV	Temps total: 4h38
Temps approche: 3min	Temps tour: 4h30	Temps de retour: 5min
Altitude d'entrée: 1065m	Altitude de sortie: 1020m	Altitude du delta: 45m
Longueur du canyon: 500m	Rapelle le plus haut: 2m	Nombre de rappelles: 2
Transport: Voiture facultative	Type de roche:	Zone de prise d'eau: km ²
Saison: juin - août	Orientation: Est	Meilleur moment:
Évaluation: ★ 2.6 (2)	Info: ★ 0 ()	Belay: ★ 0 ()
Spécialités:		
Matériel:		
Résumé: (traduction alternative) Aquatic hike and swim canyon		
Hydrologie: Imposibles en los estrechos		
Accès: (traduction alternative) From Barbastro on the N-123, in the direction of Benabarre, Graus. We pass through the narrows (Congosto) of the Rio Èsera. After 20.9 km from Barbastro - T - intersection N-340/N-123 in the south of the city - we turn north on the A-139, direction Graus. We drive along the western shore of the reservoir and arrive in Graus. A little after the center of the town (8.9 km after turning off the N-123) we turn right onto the A-1605 in the direction of Bonansa. After 40.4 km (from Graus - junction of the A-1605 from the A-139) we see the churches of Sant Pau and Santa Maria de Obarra (l'Ermita de Obarra) on the right, beyond the Rio Isabena. Here we park our first car on the shoulder to the right of the road. With the second car we continue north on the A-1605, passing 6 tunnels and park our second car after 1.2 km and the 6th and last tunnel.		
Approche: (traduction alternative) On a path we descend to the river.		
Tour: (traduction alternative) Wading and swim between high rock walls. Possible jumps. Possibly 1 small rappel (2m), which can usually also be jumped. At its foot, as well as in some other places, danger of backflows.		
Retour: (traduction alternative) After canyon exit right out to lower car.		
Coordonnées: Départ du Canyon 42.4061 0.6045 Fin du Canyon 42.3984 0.5973 Parking à l'entrée 42.4048 0.6012 Parking à la sortie 42.3973 0.5961		





Rapports:

2024-06-16 | System User |   | |

Información: Partes de la descripción del cañón se han importado automáticamente. Concretamente, los campos Hidrología, Cantidad rapells, Temporada start, Temporada end, Ruta GPS, Topografía de <https://www.docuwiki.infobarrancos.es/doku.php?id=barrancos:huesca:obarra>

2023-03-09 | System User |    |  |  | |

Info: Teile der Canyonbeschreibung wurden automatisiert übernommen. Konkret die Felder Weblinks, Koordinaten, Rating, Länge des Canyon, Einfachseil Mindestens von <https://www.descente-canyon.com/canyoning/canyon/21703>

2023-03-09 | System User |   |  |  | |

Daten importiert von <https://canyon.carto.net/cwiki/bin/view/Canyons/ObarraCanyon.html>