

# Trucho

Barranco d'O Trucho

**Info : La qualité de cette description n'a pas encore été vérifiée ou a été jugée mauvaise.**

Si vous connaissez ce canyon, merci de vérifier cette description et de déposer un rapport avec une note pour cette description en utilisant Rapports +*Nouveau rapport*. Si vous constatez une erreur, merci de nous en faire part ou de rejoindre la communauté afin de corriger vous-même cette description.

**Créer:** 2024-06-05 22:30:53 **Mettre à jour:** 2026-03-14 22:09:37 **Imprimer:** 2026-05-31 02:05:29

**Pays:** España / Spain **Région:** Aragón **Sous-région:** Huesca **Ville:** Colungo

**Difficulté:** facile **Niveau:** v2 a2 I **Temps total:** 3h45

**Temps approche:** 1h **Temps tour:** 45min **Temps de retour:** 2h

**Altitude d'entrée:** m **Altitude de sortie:** m **Altitude du delta:**

**Longueur du canyon:** 600m **Rapelle le plus haut:** 11m **Nombre de rappelles:** 4

**Transport:** **Type de roche:** **Zone de prise d'eau:** km<sup>2</sup>

**Saison:** janvier - décembre **Orientation:** **Meilleur moment:**

**Évaluation:** ★ 2 (1) **Info:** ★ 0 () **Belay:** ★ 0 ()

**Spécialités:**

**Matériel:**

**Résumé:** (traduction alternative)

Dry ravine in its first part and with a constant trickle of water by the emergences from the cave. It is important for being a paleontological site in the area of the cave d'a Fuente or d'o Trucho that gives its name to the ravine. Two narrow areas with rappels of up to 7m.

**Hydrologie:**

Si

**Accès:** (traduction alternative)

On the highway from Huesca to Barbastro at exit 77 we go towards Abiego/Alquézar. Arriving at Abiego turn towards Adahuesca and from there to Alquezar.

On the Barbastro side of the A1232 going up the river Vero almost to Alquézar.

Shortly before reaching Alquezar we will turn off to Colungo and following this road towards Lecina, at pk 21.5 we will find on the left a track with a small esplanade where we can park.

**Approche:** (traduction alternative)

Accesses Lumos, Medio, Alpán and Trucho

From the parking lot by the path that goes north, we have the valley of the stream of Arpán and Turcho, follow the path that goes down this little valley to the site, from the cave we will have a continuous water emergence, from here we can get into the bed

**Tour:** (traduction alternative)

Open descent with some vegetation, without great difficulties except for a couple of 7m rappels.

**Retour:** (traduction alternative)

Along the Vero, either towards Lumos, or over the bridge from Villacantal to Alquezar or follow the Vero to the end.

**Coordonnées:**

Départ du Canyon [42.1865 0.0435](#)

## Rapports:





---

2024-06-16 | System User |   | |

Información: Partes de la descripción del cañón se han importado automáticamente. Concretamente, los campos Resumen, Hidrología, Acceso, Acceso, Recorrido, Regreso, Cantidad rapells, Longitud del cañón, Temporada start, Temporada end, Ruta GPS, Topografía de

<https://www.docuwiki.infobarrancos.es/doku.php?id=barrancos:huesca:piedracantal>

---

2023-03-09 | System User |   |  |  | |

Daten importiert von <https://ropewiki.com/Trucho>