



Hondo (Tenerife)




Hondo 1, Barranco Hondo 1

Info : La qualité de cette description n'a pas encore été vérifiée ou a été jugée mauvaise. Si vous connaissez ce canyon, merci de vérifier cette description et de déposer un rapport avec une note pour cette description en utilisant Rapports + <i>Nouveau rapport</i> . Si vous constatez une erreur, merci de nous en faire part ou de rejoindre la communauté afin de corriger vous-même cette description.		
Créer: 2024-06-05 22:47:59	Mettre à jour: 2026-03-14 22:08:51	Imprimer: 2026-05-31 01:05:50
Pays: España / Spain Région: Santa Cruz de Tenerife Sous-région: Ville: Candelaria		
Difficulté: moins difficile	Niveau: v3 a1 II	Temps total: 2h10
Temps approche: 5min	Temps tour: 2h	Temps de retour: 5min
Altitude d'entrée: m	Altitude de sortie: m	Altitude du delta:
Longueur du canyon: 1800m	Rapelle le plus haut: 22m	Nombre de rapelles: 10
Transport:	Type de roche:	Zone de prise d'eau: km ²
Saison: janvier - décembre	Orientation:	Meilleur moment:
Évaluation: ★ 1 (1)	Info: ★ 0 ()	Belay: ★ 0 ()
Spécialités:		
Matériel:		
Résumé: (traduction alternative) Simple canyon, used for practice, in the area of Barranco Hondo, near Candelaria. Short and easily combined with Moradillas, Lomo Alférez, Gotera,... Obligatory combination of vehicles. Caution in case of rain, it can load a lot. Magnificent views, like its neighboring bcos, with a short access and an almost immediate return.		
Hydrologie: Sí		
Accès: (traduction alternative) We will have to locate in Barranco Hondo (Candelaria) Location of Barranco Hondo and Moradillas We will have to leave the return vehicle in Varadero, by the TF1, exit 10 Tabaiiba, we pass over the highway and we turn right to El Varadero. About 100m before arriving, on the right, there is a track that goes down to the beach of Barranco Hondo. We will park here. With the access vehicle we return to the freeway and go up to Barranco Hondo, exit 11 of the freeway. We will take the TF287 until the TF28 that we will take to the right, 300m later we will arrive at casa Fito (with the bridge over the Barranco Hondo a few meters away) we will park.		
Approche: (traduction alternative) Just before the bridge, on the left, there is a path that goes down to the riverbed.		
Tour: Ver topo		
Retour: (traduction alternative) After the last rappel there is a staircase on the left that leads to the track where we go up to where we have parked.		
Coordonnées: Départ du Canyon 28.4002 -16.3514		

Rapports:

2024-06-16 | System User |   | |

Información: Partes de la descripción del cañón se han importado automáticamente. Concretamente, los campos Verticalidad, Acuáticos, Seriedad, Resumen, Hidrología, Acceso, Acceso, Recorrido, Regreso, Tiempo acceso, Tiempo tour, Tiempo regreso, Rapel más alto, Cantidad rapells, Longitud del cañón, Temporada start, Temporada end, Ruta GPS, Topografía de <https://www.docuwiki.infobarrancos.es/doku.php?id=barrancos:canarias:hondo>

2023-03-09 | System User |    | |

Daten importiert von [https://ropewiki.com/Hondo_\(Tenerife\)](https://ropewiki.com/Hondo_(Tenerife))