









Ribeira das Mijas Velhas

Créer: 2023-08-30 19:23:06	Mettre à jour: 2023-12-31 18:09:13	Imprimer: 2026-05-31 01:05:56
Pays: Portugal Région: Madeira Sous-région: Ville: Ribeira Brava		
Difficulté: un peu difficile	Niveau: v4 a3 V	Temps total: 3h18
Temps approche: 45min	Temps tour: 2h30	Temps de retour: 3min
Altitude d'entrée: 680m	Altitude de sortie: 420m	Altitude du delta: 260m
Longueur du canyon: 1500m	Rapelle le plus haut: 40m	Nombre de rappelles: 11
Transport: à pied	Type de roche:	Zone de prise d'eau: km ²
Saison:	Orientation: Sud	Meilleur moment:
Évaluation: ★ 2 (1)	Info: ★ 2 (1)	Belay: ★ 1 (1)
Spécialités:		
Matériel: Cordes: 2x 40m outil de forage,		
Résumé: (traduction alternative) A beautiful view on the access. The rappel canyon itself is very average in scenic terms.		
Hydrologie:		
Accès: (traduction alternative) Drive to Tabua and park there.		
Approche:		
Tour: (traduction alternative) MC10 AN (rope traverse ~10 meters from the tree) C35 (rappel ~35 meters) DES (downclimb) C5 AN C6 DES C7 AN C6 DES C4 ON DES C10 Marche + several DES (walk & downclimb several times) C10 Marche + several DES C40 C20 C8 C12 AN		
Retour: (traduction alternative) The tour exits just before the road		
Coordonnées: Départ du Canyon 32.7108 -17.0616 Fin du Canyon 32.7055 -17.0639 Parking à l'entrée et à la sortie 32.7071 -17.0593		

Rapports:

2023-01-22 | Christian Balla |   |   |   |  Faible |  Terminé

Moderately interesting canyon. We didn't find the right approach straight away and can't define the best route. Wonderful views on the approach. The canyoning tour is varied, but very poorly equipped in places. (traduction alternative)