

Figuera

Gorg de sa Figuera, Torrent de Sa Corbata, Torrent del Gorg de la Figuera

Info : La qualité de cette description n'a pas encore été vérifiée ou a été jugée mauvaise. Si vous connaissez ce canyon, merci de vérifier cette description et de déposer un rapport avec une note pour cette description en utilisant Rapports + <i>Nouveau rapport</i> . Si vous constatez une erreur, merci de nous en faire part ou de rejoindre la communauté afin de corriger vous-même cette description.		
Créer: 2024-06-05 22:29:29	Mettre à jour: 2026-01-15 19:03:04	Imprimer: 2026-05-31 12:05:04
Pays: España / Spain Région: Islas Baleares / Balearic Islands Sous-région: Sierra de Tramontana Ville: Escorca		
Difficulté: un peu difficile	Niveau: v4 a1 II	Temps total: 4h15
Temps approche: 30min	Temps tour: 2h30	Temps de retour: 1h15
Altitude d'entrée: m	Altitude de sortie: m	Altitude du delta:
Longueur du canyon: m	Rapelle le plus haut: 50m	Nombre de rapelles: 8
Transport: Voiture facultative	Type de roche:	Zone de prise d'eau: km ²
Saison:	Orientation:	Meilleur moment:
Évaluation: ★ 1.8 (1)	Info: ★ 0 ()	Belay: ★ 0 ()
Spécialités: Permis requis, Absolument sec,		
Matériel: Cordes: 3x50m		
Résumé: Trockenschlucht die in den Torrent de Pareis mündet. Abstieg durch den Torrent de Pareis nach Sa Calobra oder Rückweg über den Pas de l'Argolla		
Hydrologie:		
Accès: on Inca auf der MA2130 in Richtung Lluc. Oben am Pass angekommen trifft man auf die MA10 und folgt dieser nach links in Richtung Soller dann über eine kehrenreiche Straße in Richtung Port de sa Calobra. Parkplatz beim markanten 'Nus de sa Corbata' einer Kehren-Schleife. Falls man zum Meer absteigen will parkt man ein zweites Auto am Kostenpflichtigen Parkplatz in Sa Calobra.		
Approche: Siehe Track https://es.wikiloc.com/rutas-descenso-de-barrancos/sa-calobra-120125630		
Tour: Abseilsequenz: 18m 9m eine höhere Stufe die man in zwei etappen abseilt: 10m und 40m 17m 12m Abklettern 15m trockener Zufluß 17m 50m		
Retour: Entweder über den Torrent de Pareis zum Meer absteigen oder durch den Torrent ein Stück bergauf und org. links auf den Pas de l'Argolla zurück zum Parkplatz (wenige rote Pfeile und Steinmänner)		

Coordonnées:




Départ du Canyon [39.8383 2.8246](#)

Fin du Canyon [39.8405 2.8269](#)

Parking à l'entrée et à la sortie [39.8323 2.8160](#)

Parking à la sortie [39.8496 2.7994](#)

Rapports:

2023-03-09 | System User |  |  |  | |

Daten importiert von <https://ropewiki.com/Figuera>