

# Rachourt

Canyon du Rachourt, Correc de Reixurt

<b>Info : La qualité de cette description n'a pas encore été vérifiée ou a été jugée mauvaise.</b> Si vous connaissez ce canyon, merci de vérifier cette description et de déposer un rapport avec une note pour cette description en utilisant Rapports + <i>Nouveau rapport</i> . Si vous constatez une erreur, merci de nous en faire part ou de rejoindre la communauté afin de corriger vous-même cette description.		
<b>Créer:</b> 2023-11-20 21:20:07	<b>Mettre à jour:</b> 2025-09-17 07:20:11	<b>Imprimer:</b> 2026-05-30 10:05:39
<b>Pays:</b> France <b>Région:</b> Occitanie <b>Sous-région:</b> Pyrénées-Orientales <b>Ville:</b> Céret		
<b>Difficulté:</b> moins difficile	<b>Niveau:</b> v3 a2 I	<b>Temps total:</b> 55min
<b>Temps approche:</b> 15min	<b>Temps tour:</b> 40min	<b>Temps de retour:</b> 0min
<b>Altitude d'entrée:</b> 300m	<b>Altitude de sortie:</b> 200m	<b>Altitude du delta:</b> 100m
<b>Longueur du canyon:</b> 300m	<b>Rapelle le plus haut:</b> 20m	<b>Nombre de rapelles:</b>
<b>Transport:</b>	<b>Type de roche:</b>	<b>Zone de prise d'eau:</b> km <sup>2</sup>
<b>Saison:</b>	<b>Orientation:</b>	<b>Meilleur moment:</b>
<b>Évaluation:</b> ★ 1.6 (1)	<b>Info:</b> ★ 0 ()	<b>Belay:</b> ★ 0 ()
<b>Spécialités:</b>		
<b>Matériel:</b> Cordes: 2x 25m		
<b>Résumé:</b> Kleiner, hübscher und ästhetischer Lauf in einer sehr typischen Umgebung des Vallespir.		
<b>Hydrologie:</b> Geringes Risiko da kurz. Bei starker Strömung Vorsicht vor dem hängenden Becken! Diese Passage ist die Falle dieser Abfahrt.  Außerhalb der Frühjahrssaison wenig Wasser, nach starken Regenfällen durchzuführen.		
<b>Accès:</b>		
<b>Approche:</b> An der Y-Kreuzung zu Fuß rechts auf die Avenue Général Edmond Puig bis zur ersten Kurve gehen. Unterhalb der Kurve einem Nebenfluss des Reixurt-Canyons folgen. Nach etwa zehn Minuten erreicht man den Hauptfluss.		
<b>Tour:</b> Rn°1: C20 ANRG Rn°2: ANMC C7 RD(couloir étroit) Rn°3: "vasque suspendue"C10 RG(faille) Rn°4: C4 AN RG Rn°5: C6 RD Rn°6: C9 RD Se suit une petite marche intermédiaire qui rejoint les derniers petits ressauts. Rn°7: C6 RD T2 T5		
<b>Retour:</b> Follow Sie dem Flusslauf bis zum Fahrzeug und vermeiden Sie es, Privatgrundstücke zu betreten.		

**Coordonnées:**

Départ du Canyon [42.4743 2.7758](#)




Fin du Canyon [42.4772 2.7757](#)

Parking à l'entrée [42.4715 2.7765](#)

Parking à la sortie [42.4776 2.7757](#)

**Rapports:**

---

2023-03-09 | System User |  |  |  | |

Daten importiert von <https://www.descente-canyon.com/canyoning/canyon/23161/Rachourt.html>