





Lona

Rio Lona

Info : La qualité de cette description n'a pas encore été vérifiée ou a été jugée mauvaise. Si vous connaissez ce canyon, merci de vérifier cette description et de déposer un rapport avec une note pour cette description en utilisant Rapports + <i>Nouveau rapport</i> . Si vous constatez une erreur, merci de nous en faire part ou de rejoindre la communauté afin de corriger vous-même cette description.		
Créer: 2023-11-20 21:27:40	Mettre à jour: 2025-08-22 09:15:28	Imprimer: 2026-05-30 10:05:17
Pays: Italia / Italy Région: Liguria Sous-région: Imperia Ville: Taggia		
Difficulté: facile	Niveau: v2 a2 I	Temps total: 1h50
Temps approche: 40min	Temps tour: 1h	Temps de retour: 10min
Altitude d'entrée: 270m	Altitude de sortie: 130m	Altitude du delta: 140m
Longueur du canyon: 900m	Rapelle le plus haut: 10m	Nombre de rappelles: 3
Transport: à pied	Type de roche:	Zone de prise d'eau: km ²
Saison:	Orientation:	Meilleur moment:
Évaluation: ★ 1.5 (1)	Info: ★ 0 ()	Belay: ★ 0 ()
Spécialités:		
Matériel: Cordes: 2x 15m		
Résumé: (traduction alternative) Forest canyon - three small rappels - a few downclimbs.		
Hydrologie: (traduction alternative) Little water, rare and small pools.		
Accès: (traduction alternative) A10 Ventimiglia/Genua highway, exit Arma di Taggia. 2.6 km after the toll booth, take the second road on the right towards Imperia-Taggia via the SS1bis. At the traffic circle, turn left towards Taggia-Triora. The road runs along the left bank, then hairpin bends back to the right bank and crosses the river Oxentina shortly afterwards. Turn right just after the bridge, signs "Meosü". Park just before the bridge over the Argentina.		
Approche: (traduction alternative) Cross the bridge and continue on. When the asphalt exits, follow a level dirt path and then a slightly sloping concrete path past a house. A latticed canal leads to the bridge over the Rio Lona. Immediately afterwards, steps lead to a path on the left bank. Leave this for a "gentle wild boar climb", which ascends steeply via small paths and after 10 minutes of effort meets a good path, which you follow to the dam. The access paths (at the start of the ascent) lead to private property, so behave discreetly and politely.		
Tour: (traduction alternative) After the fill, return to the river and go through the tunnel. 3 abseiling points (5, 10 and 10) and some 2 to 3 m high ledges that have to be jumped over or climbed down. Good hold.		
Retour: (traduction alternative) 50 meters after the C3 under the bridge, leave the right bank and take a path that exits in front of the house you passed on the way there.		
Coordonnées: Départ du Canyon 43.8948 7.8572 Fin du Canyon 43.8948 7.8468 Parking à l'entrée et à la sortie 43.8988 7.8433 Point de repère 43.8949 7.8474		

Rapports:

2023-03-09 | System User |   |  |  | |

Daten importiert von <https://www.descente-canyon.com/canyoning/canyon/23322/Lona.html>