

# Astazou-Barrade

Barrancou d' Astazou-Barrade, Torrent d'Astazou

<b>Info : La qualité de cette description n'a pas encore été vérifiée ou a été jugée mauvaise.</b> Si vous connaissez ce canyon, merci de vérifier cette description et de déposer un rapport avec une note pour cette description en utilisant Rapports + <i>Nouveau rapport</i> . Si vous constatez une erreur, merci de nous en faire part ou de rejoindre la communauté afin de corriger vous-même cette description.		
<b>Créer:</b> 2023-11-20 21:15:13	<b>Mettre à jour:</b> 2026-03-14 22:10:31	<b>Imprimer:</b> 2026-05-30 11:05:17
<b>Pays:</b> France <b>Région:</b> Occitanie <b>Sous-région:</b> Hautes-Pyrénées <b>Ville:</b> Gavarnie-Gèdre		
<b>Difficulté:</b> très difficile	<b>Niveau:</b> v6 a3 V	<b>Temps total:</b> 9h
<b>Temps approche:</b> 3h	<b>Temps tour:</b> 5h	<b>Temps de retour:</b> 1h
<b>Altitude d'entrée:</b> 2450m	<b>Altitude de sortie:</b> 1740m	<b>Altitude du delta:</b> 710m
<b>Longueur du canyon:</b> 800m	<b>Rapelle le plus haut:</b> 50m	<b>Nombre de rappelles:</b> 14
<b>Transport:</b>	<b>Type de roche:</b>	<b>Zone de prise d'eau:</b> km <sup>2</sup>
<b>Saison:</b> juin - août	<b>Orientation:</b>	<b>Meilleur moment:</b>
<b>Évaluation:</b> ★ 3.5 (1)	<b>Info:</b> ★ 0 ()	<b>Belay:</b> ★ 0 ()
<b>Spécialités:</b>		
<b>Matériel:</b>		
<b>Résumé:</b> (traduction alternative) Very vertical canyon next to the big waterfall. Only for experienced people		
<b>Hydrologie:</b> (traduction alternative) Really difficult		
<b>Accès:</b> (traduction alternative) Location of Gavarnie From Tarbes we head towards Lourdes on the N21. Then continue towards Gavarnie-Gedre on the D821. Continue towards Gavarnie-Gedre on the D921 to Gèdre and from there to Gavarnie. Almost at the entrance of the village we have a detour to the right towards the slopes. We take it and park the car here. The car park is payable in Gavarnie.		
<b>Approche:</b> (traduction alternative) We take the road to the cirque and soon we turn left towards the Refuge de Espuguettes. Passing through Pailla we will see the path of Rochers Blancs we take it and follow this path to the foot of the small Astazou. We continue south towards the bottom of the cirque to find a large block from which the descent begins.		
<b>Tour:</b> (traduction alternative) Very vertical descent with 14 rappels between 25 and 45 meters. Provide equipment for re-equipping or for naturalists.		
<b>Retour:</b> (traduction alternative) On the same way up		
<b>Coordonnées:</b> Départ du Canyon <a href="#">42.7002 0.0065</a> Fin du Canyon <a href="#">42.7010 -0.0042</a>		




## Rapports:

---

2024-06-16 | System User |   | |

Información: Partes de la descripción del cañón se han importado automáticamente. Concretamente, los campos Resumen, Hidrología, Acceso, Acceso, Recorrido, Regreso, Cantidad rapells, Temporada start, Temporada end, Ruta GPS, Topografía de <https://www.docuwiki.infobarrancos.es/doku.php?id=barrancosfra:hautespyrenees:astazou>

---

2023-03-09 | System User |      |   | |

Daten importiert von <https://www.descente-canyon.com/canyoning/canyon/2877/Astazou-Barrade.html>