





Ostertaltobel

Ostertalbach, Ostertaler Tobel, Ostertaler Bach, Ostertal Tobel

Info : La qualité de cette description n'a pas encore été vérifiée ou a été jugée mauvaise. Si vous connaissez ce canyon, merci de vérifier cette description et de déposer un rapport avec une note pour cette description en utilisant Rapports + <i>Nouveau rapport</i> . Si vous constatez une erreur, merci de nous en faire part ou de rejoindre la communauté afin de corriger vous-même cette description.		
Créer: 2023-03-09 20:55:50	Mettre à jour: 2023-10-20 08:15:48	Imprimer: 2026-05-30 10:05:45
Pays: Deutschland / Germany Région: Schwaben / Swabia Sous-région: Landkreis Oberallgäu Ville: Gunzesried-Säge		
Difficulté: moins difficile	Niveau: v2 a3 I	Temps total: 1h15
Temps approche: 25min	Temps tour: 45min	Temps de retour: 5min
Altitude d'entrée: 990m	Altitude de sortie: 970m	Altitude du delta: 20m
Longueur du canyon: 600m	Rapelle le plus haut: 12m	Nombre de rapelles: 3
Transport:	Type de roche:	Zone de prise d'eau: km ²
Saison:	Orientation: Nord	Meilleur moment:
Évaluation: ★ 1.5 (2)	Info: ★ 0 ()	Belay: ★ 0 ()
Spécialités: § Interdiction,		
Matériel: Cordes: 1x30m		
Résumé: (traduction alternative) Open, easy canyon; exit possible everywhere; several possible jumps. Even with a lot of water. Prohibition - Details at Descente Canyon		
Hydrologie:		
Accès: (traduction alternative) B19 to Immenstadt -> Gunzesried -> Gunzesried-Säge. Large parking lot in front of the bridge.		
Approche: (traduction alternative) Follow the hiking trail along the stream until you reach a wooden pavilion. (22.08.2018) Direct access to the stream and thus crossing to the hiking trail is now blocked by a wooden fence! Out of respect for the residents and the tense situation, please do not climb over, even if the path is short and good! Instead, return to the road, turn left over the bridge and immediately left again to reach the hiking trail on the orographic left side of the stream. From there as before.		
Tour: (traduction alternative) 3 abseiling points. The 1st abseil point can sometimes (!) be jumped from above or from the ledge in the middle of the wall (10 m).		
Retour: (traduction alternative) Back on the hiking trail		
Coordonnées: Départ du Canyon 47.4992 10.1946 Parking à l'entrée et à la sortie 47.5076 10.1947 Fin du Canyon 47.5034 10.1957		

Rapports:

2023-03-09 | System User |   |  |  | |

Info: Teile der Canyonbeschreibung wurden automatisiert übernommen. Konkret die Felder Weblinks, Koordinaten, Rating, Länge des Canyon, Einfachseil Mindestens von <https://www.descente-canyon.com/canyoning/canyon/23119>

2023-03-09 | System User |  |  |  | |

Daten importiert von <https://canyon.carto.net/cwiki/bin/view/Canyons/OstertaltobelCanyon.html>