

Mostnica

Info : La qualité de cette description n'a pas encore été vérifiée ou a été jugée mauvaise.

Si vous connaissez ce canyon, merci de vérifier cette description et de déposer un rapport avec une note pour cette description en utilisant Rapports +Nouveau rapport. Si vous constatez une erreur, merci de nous en faire part ou de rejoindre la communauté afin de corriger vous-même cette description.

Créer: 2023-03-09 20:50:43

Mettre à jour: 2025-08-29 13:25:49

Imprimer: 2026-05-30 10:05:29

Pays: Slovenija / Slovenia **Région:** Zahodna Slovenija / Western Slovenia **Sous-région:** Gorenjska / Upper Carniola Statistical Region **Ville:** Stara Fuzina

Difficulté: un peu difficile

Niveau: v2 a4 III

Temps total: 2h40

Temps approche: 30min

Temps tour: 2h

Temps de retour: 10min

Altitude d'entrée: 680m

Altitude de sortie: 560m

Altitude du delta: 120m

Longueur du canyon: m

Rapelle le plus haut: m

Nombre de rapelles:

Transport: Voiture obligatoire

Type de roche:

Zone de prise d'eau: km²

Saison:

Orientation:

Meilleur moment:

Évaluation: ★ 3.2 (1)

Info: ★ 0 ()

Belay: ★ 0 ()

Avertissements:

Interdiction générale d'accès (Parc national du Triglav) (annuellement 01.01. - 31.12.)

A quelques exceptions près (Fratarica, Predelica et Jerečica), le canyoning est généralement interdit dans le parc national du Triglav. Pour plus de détails, voir : <https://www.tnp.si/en/visiting-park/activities-and-sights/water-sports/canyoning/> Situation : saison 2024

Spécialités:

Matériel:

Résumé: (traduction alternative)

Watery stream that flows through three narrow gorges, but there are also some nice washouts in between.
Pure jump and swim canyon
Unfortunately in the Triglav National Park and therefore forbidden

Hydrologie:

Accès: (traduction alternative)

Coming from Ribcev Laz to Stara Fuzina. Immediately before crossing the Mostnica, turn left and follow the road uphill until you reach a parking lot
parking lot (2008: 1 Eur per hour).

Approche: (traduction alternative)

Follow the marked trail for 30 min to the Planinska hut. But you can also enter the stream before.

Tour: (traduction alternative)

Very watery gorges, twice you have to jump 3m, otherwise long swimming passages and small, sometimes receding slides.
Rock undercut in places, but not dangerous in normal water conditions. Has been done commercially. The stream can always be left between the gorge passages.
In the last gorge there is a dam wall before the exit weir - climb up the 3m high dam wall on the left bank and jump down again on the other side.

Retour: (traduction alternative)

From the top of the weir, leave the stream to the left and climb up to the trail.

Coordonnées:




Départ du Canyon [46.3109 13.8828](#)

Parking à la sortie [46.2906 13.8868](#)

Fin du Canyon [46.2927 13.8887](#)

Parking à l'entrée [46.3100 13.8826](#)

Rapports:

2023-03-09 | System User |    |  |  | |

Daten importiert von <https://canyon.carto.net/cwiki/bin/view/Canyons/MostnicaCanyon.html>