

Rio Cabrao





Cascatas do Rio Cabrão,Cascatas do Rio Cabrão Rio Cabrão,Rio Cabrão,Cascata de Bilhó

Info: La calidad de esta descripción no se ha comprobado todavía o se ha calificado como mala. Si conoces este cañón, por favor comprueba esta descripción y envía un informe con una valoración para esta descripción usando Informes + <i>Nuevo informe</i> . Si detectas algún error, por favor háznoslo saber o únete a la comunidad para arreglar esta descripción tú mismo.		
Crear: 2023-03-09 20:52:02	Actualizar: 2026-03-14 22:13:14	Imprimir: 2026-05-30 11:05:04
País: Portugal Región: Região Norte / Norte Region Subregión: Vila Real Ciudad: Bilhó		
Dificultad: muy fácil	Grado: v1 a1 I	Tiempo total: 1h32
Tiempo acceso: 30min	Tiempo tour: 1h	Tiempo regreso: 2min
Altitud de entrada: 790m	Altitud de salida: 690m	Altitude delta: 100m
Longitud del cañón: 800m	Rapel más alto: 27m	Cantidad rapells: 4
Transporte:	Tipo de roca:	Zona de entrada: km²
Temporada: marzo - noviembre	Orientación:	Mejor época:
Clasificación: ★ 1.4 (2)	Información: ★ 0 ()	Belay: ★ 0 ()
Especialidades:		
Equipo:		
Resumen: (traducción alternativa) Short hiking canyon with some optional rappels, almost a swimming tour		
Hidrología: Sí en todo el recorrido, es un barranco muy abierto		
Acceso: (traducción alternativa) From Vila northwestward and on the N313 into the Parque natural de Alvao. Via Borbela and Lamas de Olo you reach Bilhó (22 km from Vila Real). About 300 m before the village, the road crosses the stream. Park the car here.		
Acceso: (traducción alternativa) At the orographic. right edge of the open canyon on climbing tracks upward, then later in the streambed itself to a prominent bend ('entry').		
Recorrido: (traducción alternativa) Mainly for collectors, possibly with children;100 m above the start of the descent an old mill, which is still very well preserved.		
Regreso: (traducción alternativa) Before the culvert right to the road.		
Coordenadas: Inicio del Cañón 41.3972 -7.8445 Final del Cañón 41.3965 -7.8479		

Informes:

2024-06-16 | System User |   | |

Información: Partes de la descripción del cañón se han importado automáticamente. Concretamente, los campos Hidrología, Cantidad rapells, Temporada start, Temporada end, Ruta GPS, Topografía de <https://www.docuwiki.infobarrancos.es/doku.php?id=portugal:vilareal:bilho>

2023-03-09 | System User |   |   | |

Info: Teile der Canyonbeschreibung wurden automatisiert übernommen. Konkret die Felder Weblinks, Koordinaten, Rating, Länge des Canyon, Einfachseil Mindestens von <https://www.descente-canyon.com/canyoning/canyon/21208>

2023-03-09 | System User |   | |

Daten importiert von <https://canyon.carto.net/cwiki/bin/view/Canyons/RioCabraoCanyon.html>