

Estret de Castellar del Vallés

Info: La calidad de esta descripción no se ha comprobado todavía o se ha calificado como mala.

Si conoces este cañón, por favor comprueba esta descripción y envía un informe con una valoración para esta descripción usando Informes +*Nuevo informe*. Si detectas algún error, por favor háznoslo saber o únete a la comunidad para arreglar esta descripción tú mismo.

Crear: 2026-03-14 22:13:46

Actualizar: 2026-03-14 22:13:46

Imprimir: 2026-05-30 09:05:53

País: España / Spain **Región:** Cataluña / Catalunya **Subregión:** Barcelona [Barcelona] / Provincia de Barcelona **Ciudad:**

Dificultad: fácil

Grado: v2 a2 II

Tiempo total:

Tiempo acceso: 5min

Tiempo tour:

Tiempo regreso: 30min

Altitud de entrada: m

Altitud de salida: m

Altitude delta:

Longitud del cañón: m

Rapel más alto: 20m

Cantidad rapells: 3

Transporte:

Tipo de roca:

Zona de entrada: km²

Temporada: marzo - noviembre

Orientación:

Mejor época:

Clasificación: ★ 0 ()

Información: ★ 0 ()

Belay: ★ 0 ()

Especialidades:

Equipo:

Resumen:

Barranco de iniciación

Hidrología:

Acceso:

Acceso:

Recorrido:

Regreso:

Coordenadas:

Inicio del Cañón [41.6139 2.0789](#)

Final del Cañón [41.6139 2.0789](#)

Desconocido [41.6136 2.0784](#)



Aparcamiento desconocido [41.6140 2.0789](#)

Desconocido [41.6102 2.0794](#)

Desconocido [41.6126 2.0784](#)

Desconocido [41.6114 2.0793](#)

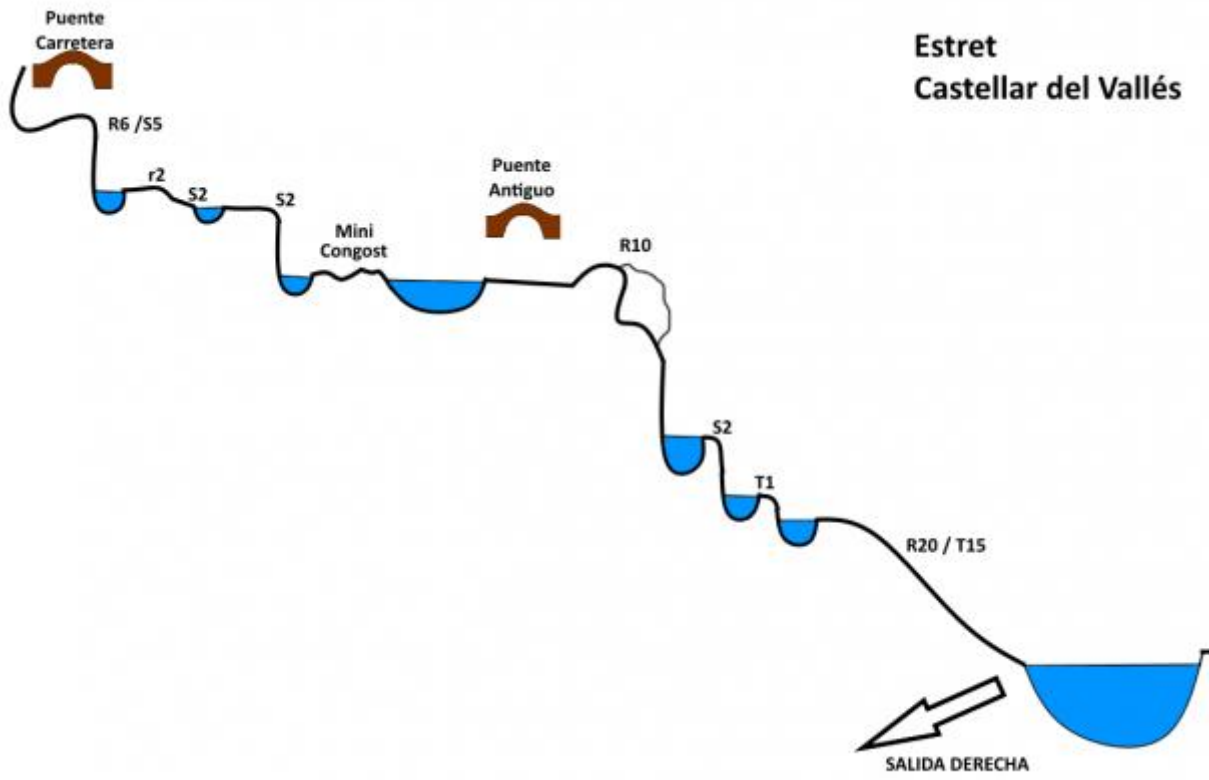
Informes:

2024-06-16 | System User |   | |

Todos los datos importados desde

https://www.docuwiki.infobarrancos.es/doku.php?id=barrancos:barcelona:barranco_estret_de_castellar_del_valles

Estret Castellar del Vallés



Importado de infobarrancos.es