





Scioperen




Vallone del Poncio, Torrente Scioperen

Info: La calidad de esta descripción no se ha comprobado todavía o se ha calificado como mala. Si conoces este cañón, por favor comprueba esta descripción y envía un informe con una valoración para esta descripción usando Informes + <i>Nuevo informe</i> . Si detectas algún error, por favor háznoslo saber o únete a la comunidad para arreglar esta descripción tú mismo.		
Crear: 2023-03-09 20:53:37	Actualizar: 2024-01-20 16:34:18	Imprimir: 2026-05-31 02:05:48
País: Italia / Italy Región: Lombardia Subregione: Como Ciudad: Albonico		
Dificultad: un poco difícil	Grado: v4 a2 II	Tiempo total: 3h50
Tiempo acceso: 5min	Tiempo tour: 2h45	Tiempo regreso: 1h
Altitud de entrada: 490m	Altitud de salida: 200m	Altitude delta: 290m
Longitud del cañón: 900m	Rapel más alto: 50m	Cantidad rapells: 9
Transporte: A pie	Tipo de roca:	Zona de entrada: km ²
Temporada:	Orientación:	Mejor época:
Clasificación: ★ 2 (2)	Información: ★ 0 ()	Belay: ★ 0 ()
Especialidades:		
Equipo: Cuerdas: 2x60m		
Resumen: (traducción alternativa) Forest canyon, partly muddy, with panoramic descent down to Lago di Mezzola		
Hidrología:		
Acceso: (traducción alternativa) Coming from Chavenna or Lecco, Sondrio, we cross the Fiume Mera on the SS340dir at the extreme northern foothills of Lago di Como. Immediately after the bridge we turn right, but then we do not take the road to Dascio on the right, but we go up on the left to Albonico (5.9 km to the church). From the church we go uphill in Albonico for another 140 m in a northerly direction and then we can park our car on the left at the edge of the woods.		
Acceso: (traducción alternativa) We follow the sign "S. Fedelino" and in a few minutes we arrive at the bridge over "our" stream (entry on the right below the bridge).		
Recorrido: (traducción alternativa) First, two rappels of 28m and 31m, then forest canyon to the two footbridges. Then the attractive descent down to the lake.		
Regreso: (traducción alternativa) Climb up without a path on the left (about 140 meters of altitude), after reaching the path turn left and climb up to Albonico. Alternatively, you can swim across the lake along the right shore, pass some houses on the shore and get off at a rocky plate that juts out a bit into the lake. A small path leads up to a house (private property). From here, follow the path or tarred road up to Albonico.		
Coordenadas: Inicio del Cañón 46.2044 9.4194 Final del Cañón 46.2008 9.4260 Aparcamiento Entrada y Salida 46.2023 9.4195 Waypoint 46.1953 9.4251		





Informes:

2025-09-02 | System User |    Normal |  Completado

Automatisch importiert von Descente-Canyon.com für Canyon Scioperen Option wennits bad weather, To much water in the other canyons For the exit, swimming 600m in the lake Rive droit (Quelle: <https://www.descente-canyon.com/canyoning/canyon-debit/23218/observations.html>)

2023-03-09 | System User |    | |

Info: Teile der Canyonbeschreibung wurden automatisiert übernommen. Konkret die Felder Weblinks, Koordinaten, Rating, Länge des Canyon, Einfachseil Mindestens von <https://www.descente-canyon.com/canyoning/canyon/23218>

2023-03-09 | System User |     | |

Daten importiert von <https://canyon.carto.net/cwiki/bin/view/Canyons/ScioperenCanyon.html>