




Fischbach zur Isar




Fischbach (zur Isar),Fischbach

Info: La calidad de esta descripción no se ha comprobado todavía o se ha calificado como mala. Si conoces este cañón, por favor comprueba esta descripción y envía un informe con una valoración para esta descripción usando Informes + <i>Nuevo informe</i> . Si detectas algún error, por favor háznoslo saber o únete a la comunidad para arreglar esta descripción tú mismo.		
Crear: 2023-03-09 20:50:07	Actualizar: 2023-10-14 09:16:07	Imprimir: 2026-05-31 01:05:39
País: Deutschland / Germany Región: Oberbayern / Upper Bavaria Subregión: Landkreis Bad Tölz-Wolfratshausen Ciudad: Vorderriß		
Dificultad: no tan difícil	Grado: v3 a3 III	Tiempo total: 2h5
Tiempo acceso: 30min	Tiempo tour: 1h30	Tiempo regreso: 5min
Altitud de entrada: 930m	Altitud de salida: 830m	Altitude delta: 100m
Longitud del cañón: 800m	Rapel más alto: 20m	Cantidad rapells: 7
Transporte: A pie	Tipo de roca:	Zona de entrada: km²
Temporada:	Orientación: Sur	Mejor época:
Clasificación: ★ 1.6 (2)	Información: ★ 0 ()	Belay: ★ 0 ()
Especialidades: § Prohibición,		
Equipo: Cuerdas: 2x25m		
Resumen: (traducción alternativa) Alpine forest canyon		
Hidrología:		
Acceso: (traducción alternativa) Either from the Sylvensteinsee on the B 307 via Fall to Vorderriss (7.8 km from Fall) and then another 5.2 km on the German Alpine Road (toll from Vorderriss) or from Wallgau on the B 11 (also toll) in an easterly direction 7.6 km (from the B 11 junction) we come to the bridge over the Fischbach. On the northeast side of the bridge we see a small cross with the inscription "Peter Kozlowski". Here we park the car.		
Acceso: (traducción alternativa) From said bridge 500m on the road in a westerly direction (Wallgau), then turn right onto a forest track. On this almost 100 meters uphill, then in the long left turn right onto a forest road. After a few meters this forest road crosses a (orographic right) side stream of the Fischbach and about 500 m further another side stream. About 50 m after this second side stream, we look for a descent into the Fischbach in an easterly direction.		
Recorrido: (traducción alternativa) We walk, slide and climb down the stream channel. Smaller rappels are made from the tree. After about 35-40 min. we pass the second tributary from the right and arrive at the beginning of the more interesting part with a loose succession of smaller rappels down to the road bridge.		
Regreso: (traducción alternativa) Exit below the road bridge and up to the car.		
Coordenadas: Inicio del Cañón 47.5543 11.3739 Final del Cañón 47.5475 11.3736 Aparcamiento Entrada y Salida 47.5478 11.3737 Waypoint 47.5457 11.3674 Waypoint 47.5541 11.3728		

Informes:

2023-03-09 | System User |  |  |  | |

Info: Teile der Canyonbeschreibung wurden automatisiert übernommen. Konkret die Felder Weblinks, Koordinaten, Rating, Länge des Canyon, Einfachseil Mindestens von <https://www.descente-canyon.com/canyoning/canyon/23099>

2023-03-09 | System User |  |  |  | |

Daten importiert von <https://canyon.carto.net/cwiki/bin/view/Canyons/FischbachzurlsarCanyon.html>