

Manatuero

Barranco Manatuero

Info: La calidad de esta descripción no se ha comprobado todavía o se ha calificado como mala. Si conoces este cañón, por favor comprueba esta descripción y envía un informe con una valoración para esta descripción usando Informes + <i>Nuevo informe</i> . Si detectas algún error, por favor háznoslo saber o únete a la comunidad para arreglar esta descripción tú mismo.		
Crear: 2023-03-09 20:54:29	Actualizar: 2023-10-14 09:16:23	Imprimir: 2026-04-03 09:04:53
País: España / Spain Región: Aragón Subregión: Huesca Ciudad: Buerba		
Dificultad: no tan difícil	Grado: v3 a3 II	Tiempo total: 2h40
Tiempo acceso: 10min	Tiempo tour: 2h	Tiempo regreso: 30min
Altitud de entrada: 1080m	Altitud de salida: 930m	Altitude delta: 150m
Longitud del cañón: 600m	Rapel más alto: 28m	Cantidad rapells: 5
Transporte: A pie	Tipo de roca:	Zona de entrada: km ²
Temporada:	Orientación: Oeste	Mejor época:
Clasificación: ★ 2.2 (2)	Información: ★ 0 ()	Belay: ★ 0 ()
Especialidades:		
Equipo: Cuerdas: 2x30m		
Resumen: (traducción alternativa) "feeder" to the Yesa superiore, interesting the cave and the natural arc		
Hidrología:		
Acceso: (traducción alternativa) We drive north on the A-138 from Ainsa in the direction of Bielsa. After 10 km (from the center of Ainsa) we cross the Rio Bellós and then pass through the village of Escalona. 350m after the bridge we turn northwest at the traffic circle ("Fanlo" - "Anisclocanyon") onto HU-631. We first drive along the river (Rio Bellós), then 1.9 km after the mentioned traffic circle in the north of Escalona we turn left onto the road to Buerba and Vio. We first pass the campsite and then go up to Buerba for 12 km. We turn left into the village and park our car in the large square.		
Acceso: (traducción alternativa) We walk along the road through the village in a southerly direction. After the last houses on the righthand side there are some barns - meanwhile also converted to residential use - with mostly circular threshing floors in front of them. There we turn left from the previous path and follow the indistinct track in a southerly direction down into the ditch that appears to be the beginning of the Bco. Manatuero. In the ditch we then walk ahead to the first rappel point.		
Recorrido: (traducción alternativa) 5 rappel, some downclimb, then we can cross in front of and above the large pool left into the cave ("Forato de Manatuero"). Far we can - if we want - into the cave passage. The "equipment" is modest at first, but then becomes richer. More information at: http://lacabrademonte.blogspot.de/2012/08/forato-de-manatuero-malapreciata.html \nWhen climbing out of the mouth of the cave, we can bypass the large pool on the left. Depending on the season and the previous amount of precipitation, we climb and wade down the stream in the cold spring water.\nWe come across a sinter bridge and a few meters further leave the streambed to the right and meet the footpath that leads directly down here from Buerba.		
Regreso: (traducción alternativa) On the footpath right up to Buerba and to the car,\n\nMan can also take the walk of the Manatuero as an alternative access to Rio Yesa (superiore or med.). In this case, instead of going up on the right, go down on the left (see the description of the Rio Yesa superiore).		
Coordenadas: Inicio del Cañón 42.5335 0.0489 Final del Cañón 42.5297 0.0408		

Informes:

2025-08-16 | System User |    Seco |  Completado





Automatisch importiert von Descente-Canyon.com für Canyon Manatuero Canyon parcouru pour travailler les manips de corde avec le club. Attention un relais sur AN craque... Superbe grotte parcouru en 30/40 min. MC de départ à rééquiper, l'âme est visible. (Quelle: <https://www.descente-canyon.com/canyoning/canyon-debit/21045/observations.html>)

2025-07-26 | System User |    Seco |  Completado





Automatisch importiert von Descente-Canyon.com für Canyon Manatuero Approche à vue. Depuis le mirador de Buerba (en sortie de village en descendant au Yesa), taper à gauche, devant, une première combe, viser la ruine sur l'épaule suivante, l'entrée se situe derrière la ruine en contrebas. Rappels sec, l'intérêt du canyon réside dans la traversée souterraine (entrée RG, sortie RD) n'oubliez pas la frontale, suivez les traces, un peu de sens de l'orientation aide. Pas besoin de sac, on le retrouve au retour. Il faut ramper sur la fin entre les stalactites et colonnes. Après ça une vasque pleine à traverser (combi inutile) puis marche dans une mangrove de tufs sur bien 100m, sentier à droite qui rejoint les sentiers du Yesa. À enchaîner avec le Yesa sup. (Quelle: <https://www.descente-canyon.com/canyoning/canyon-debit/21045/observations.html>)

2024-08-10 | System User |    Seco |  Completado

Automatisch importiert von Descente-Canyon.com für Canyon Manatuero Fait pour éviter une partie de la marche d'approche du canyon de la garganta de yesa. Prendre une lampe pour visiter la grotte qui donne un intérêt au canyon. (Quelle: <https://www.descente-canyon.com/canyoning/canyon-debit/21045/observations.html>)

2023-03-09 | System User |     | |

Info: Teile der Canyonbeschreibung wurden automatisiert übernommen. Konkret die Felder Weblinks, Koordinaten, Rating, Länge des Canyon, Einfachseil Mindestens von <https://www.descente-canyon.com/canyoning/canyon/21045>

2023-03-09 | System User |     | |

Daten importiert von <https://canyon.carto.net/cwiki/bin/view/Canyons/ManatueroCanyon.html>