

Colin

La Joz de Colín

Info: La calidad de esta descripción no se ha comprobado todavía o se ha calificado como mala. Si conoces este cañón, por favor comprueba esta descripción y envía un informe con una valoración para esta descripción usando Informes + <i>Nuevo informe</i> . Si detectas algún error, por favor háznoslo saber o únete a la comunidad para arreglar esta descripción tú mismo.		
Crear: 2024-06-05 23:12:59	Actualizar: 2026-03-14 22:08:59	Imprimir: 2026-05-31 01:05:50
País: España / Spain Región: Asturias, Principado de / Principality of Asturias Subregión: Asturias Ciudad: Amieva		
Dificultad: fácil	Grado: v2 a2 III	Tiempo total: 4h20
Tiempo acceso: 1h	Tiempo tour: 3h	Tiempo regreso: 20min
Altitud de entrada: m	Altitud de salida: m	Altitude delta:
Longitud del cañón: 1000m	Rapel más alto: 18m	Cantidad rapells: 11
Transporte:	Tipo de roca:	Zona de entrada: km²
Temporada: septiembre - mayo	Orientación:	Mejor época:
Clasificación: ★ 0 ()	Información: ★ 0 ()	Belay: ★ 0 ()
Especialidades:		
Equipo:		
Resumen: Estrecho, encajonado, selvático, muy sombrío y húmedo, con ambiente... después de esta descripción cabría pensar por qué no es conocido este descenso, el problema radica en que el pueblo de San Román vierte sus aguas sin una correcta depuración al río, lo que supone que salvo en periodos de lluvias en los que el caudal limpia, el resto del tiempo es mejor no entrar. Además es un barranco que obliga a combinación de coches. Dicho esto se trata de un bonito descenso a realizar en primavera, cuando lo disfrutaremos plenamente. En algunas guías se habla de continuar por el cauce hasta la central, más allá de la confluencia con Guspiagu. Esta zona es peligrosa puesto que la central se nutre de una tubería que, en caso de parar, vierte al río y convierte esa parte del descenso en algo muy peligroso. Por tanto desde aquí se aconseja, una vez que se abre el barranco un poco, en una poza en donde se suele sumir toda, o casi toda el agua, al poco tenemos un sendero a la izquierda por el que salimos a media ladera Aunque el descenso se encuentra casi en el límite con el parque, es uno de los barrancos permitidos en la zona https://www.amieva.es/descenso-de-barrancos		
Hidrología: No		
Acceso: Por la N625 Riaño a Cangas de Onís. En el pk 139,5 nos encontraremos con Camporriondi, en donde aparcaremos el coche de retorno Con el coche de acceso iremos hasta el p.k. 144 hasta el puente Precendi, desde donde sale la carreterilla a San Román. Aparcaremos en el mismo pueblo de San Román		
Acceso: Por detrás de la iglesia, siguiendo el evidente descenso hasta el cauce del río. Luego tendremos que seguirlo un buen rato más, a ratos por la orilla hasta que se encajona y comienza el descenso propiamente dicho.		
Recorrido: Serie de pequeños rápeles a lo largo de este estrecho y sinuoso callejón. Muy bien formado y excavado por el agua, sus formaciones nos harán a detenernos muchas veces.		



Regreso:

Cuando se abre el barranco, antes de la confluencia con la riega de Guspiagu, podemos salir por la izquierda, seguiremos un senderito que nos saca de la foz para luego ya bajar al pueblo (recomendado). Si tenemos constancia de que no van a realizar paradas en la central y, por tanto, la tubería no va a desaguar, podríamos seguir y hacer un par de rápeles más hasta la central.



Coordenadas:

Inicio del Cañón [43.2839 -5.1358](#)

Informes:

2024-06-16 | System User |   | |

Información: Partes de la descripción del cañón se han importado automáticamente. Concretamente, los campos Verticalidad, Acuáticos, Seriedad, Resumen, Hidrología, Acceso, Acceso, Recorrido, Regreso, Tiempo acceso, Tiempo tour, Tiempo regreso, Rapel más alto, Cantidad rapells, Longitud del cañón, Temporada start, Temporada end, Ruta GPS, Topografía de <https://www.docuwiki.infobarrancos.es/doku.php?id=barrancos:asturias:colin>

2023-03-09 | System User |   | |

Daten importiert von <https://ropewiki.com/Colin>