

Rodakino A (Sikia)





Rodakino A ; Sykia,Sikia

Info: La calidad de esta descripción no se ha comprobado todavía o se ha calificado como mala. Si conoces este cañón, por favor comprueba esta descripción y envía un informe con una valoración para esta descripción usando Informes +Nuevo informe. Si detectas algún error, por favor háznoslo saber o únete a la comunidad para arreglar esta descripción tú mismo.		
Crear: 2023-03-09 20:52:39	Actualizar: 2023-10-14 09:16:15	Imprimir: 2026-05-31 02:05:32
País: Ελλάδα / Greece Región: Περιφέρεια Κρήτης / Crete Subregione: Νομός Ρεθύμνης / Rethymno Prefecture Ciudad: Rodakino		
Dificultad: fácil	Grado: v2 a1 II	Tiempo total: 2h40
Tiempo acceso: 30min	Tiempo tour: 2h	Tiempo regreso: 10min
Altitud de entrada: 300m	Altitud de salida: 100m	Altitude delta: 200m
Longitud del cañón: 900m	Rapel más alto: 10m	Cantidad rapells: 12
Transporte: A pie	Tipo de roca:	Zona de entrada: km²
Temporada: febrero - abril	Orientación: Suroeste	Mejor época:
Clasificación: ★ 1.9 (2)	Información: ★ 0 ()	Belay: ★ 0 ()
Especialidades:		
Equipo: Cuerdas: 1x30m		
Resumen: (traducción alternativa) Rappel canyon, usually dry		
Hidrología:		
Acceso: (traducción alternativa) From Réthymnon we drive south towards Armeni, Spili, Agia Galini. We drive through Armeni. Approximately 10 km further on we turn right in the direction of Agios Vasinou Sellia. It goes in western direction. After about 10 km (from the turnoff) the road bends south and we pass (high above the streambed) the Kotsifou canyon. We ignore a road turning left and come to Sellia. Not descending towards Plakia, but continuing straight westward we come after an estimated 18 km to Kato Rodakino. We pass through the village. At its western exit we see a small unpaved parking area on the left. Park the car here.		
Acceso: (traducción alternativa) From the car we follow the slope that starts northwest of the parking area and goes up continuously towards NNO. We ignore a track that soon branches off to the left, as well as the track that branches off to the right after about 600 m (from the car) and one that branches off to the left about 100 m further on. We pass through two gates. After a total of almost 1 km we come to the place where the track runs northeast away from the stream (Sikia). Here, where another path joins the Sikia, we descend into the streambed.		
Recorrido: (traducción alternativa) A total of 12 rappel. After about a third of the route, which until then is mainly walked or rappelled (only 2 small rappel), the Rodakino B Canyon opens from the right. From here on, the canyon becomes much more respectable.		
Regreso: (traducción alternativa) Pass under the road bridge and then left up to the road (wire fence!). Then right to the car (50 m).		
Coordenadas: Final del Cañón 35.2016 24.3142 Inicio del Cañón 35.2067 24.3240 Aparcamiento Entrada y Salida 35.2004 24.3150 Waypoint 35.2036 24.3184 Aparcamiento a la entrada 35.2007 24.3200		

Informes:

2024-04-25 | System User |   |  Seco |  Completado

Automatisch importiert von Descente-Canyon.com für Canyon Sikia Cette fiche concerne rodakino A.Fait a la suite du B.La dernière vasque s'évite grâce au figuier! (Quelle: <https://www.descente-canyon.com/canyoning/canyon-debit/22224/observations.html>)

2023-03-09 | System User |   |   | |

Info: Teile der Canyonbeschreibung wurden automatisiert übernommen. Konkret die Felder Weblinks, Koordinaten, Rating, Länge des Canyon, Einfachseil Mindestens von <https://www.descente-canyon.com/canyoning/canyon/22224>

2023-03-09 | System User |  |   | |

Daten importiert von <https://canyon.carto.net/cwiki/bin/view/Canyons/SikiaCanyon.html>