

Suhi Potok (Baladovec)

Baladovec

Info: La calidad de esta descripción no se ha comprobado todavía o se ha calificado como mala. Si conoces este cañón, por favor comprueba esta descripción y envía un informe con una valoración para esta descripción usando Informes +Nuevo informe. Si detectas algún error, por favor háznoslo saber o únete a la comunidad para arreglar esta descripción tú mismo.		
Crear: 2023-03-09 20:55:26	Actualizar: 2024-11-10 17:35:10	Imprimir: 2026-04-03 07:04:24
País: Slovenia / Slovenia Región: Zahodna Slovenija / Western Slovenia Subregión: Goriška / Gorizia Statistical Region: Ciudad: Trenta		
Dificultad: difícil	Grado: v5 a3 IV	Tiempo total: 5h35
Tiempo acceso: 1h30	Tiempo tour: 3h40	Tiempo regreso: 25min
Altitud de entrada: 1385m	Altitud de salida: 1000m	Altitude delta: 385m
Longitud del cañón: m	Rapel más alto: 60m	Cantidad rapells:
Transporte: A pie	Tipo de roca:	Zona de entrada: km²
Temporada:	Orientación:	Mejor época:
Clasificación: ★ 3.4 (1)	Información: ★ 0 ()	Belay: ★ 0 ()
Advertencias: <i>Prohibición general de acceso (Parque Nacional de Triglav) (anual 01.01. - 31.12.)</i> Salvo algunas excepciones (Fratarica, Predelica y Jerečica), el barranquismo está generalmente prohibido en el Parque Nacional de Triglav. Para más detalles: https://www.tnp.si/en/visiting-park/activities-and-sights/water-sports/canyoning/ Estado: temporada 2024		
Especialidades:		
Equipo:		
Resumen: (traducción alternativa) Varied alpine canyon in scenic surroundings. The highlight is a 117m high waterfall.		
Hidrología:		
Acceso: (traducción alternativa) Coming from Bovec, drive in the direction of Kranska Gora. Before the hairpin bends of the pass road begin, turn left towards the Soca spring. Drive past the parking lot of the spring on a sand road towards the end of the valley. Parking lot at the barrier.		
Acceso: (traducción alternativa) Follow the markings in the direction of Planina Zapotok. After about 25 minutes, the markings leave the wide gravel bed to the right and lead steeply upwards. The path in the scree terrain is partially insured. Above the steep step, the path climbs gently through deciduous forest towards the abandoned alpine pasture. Here or just before, turn left into the streambed.		
Recorrido: (traducción alternativa) After a series of small slides, downclimbs and rappels up to 25m, the stream disappears into a very narrow gap. The three rappels that follow can be very uncomfortable when the water level is high. After this narrow passage, you stand in front of a large waterfall. 10m rappel to the orographic belay on the left, here 60m rappel to the belay on the rock island between the two arms of the waterfall. Be careful when pulling off the rope - there are many rock noses just waiting for a rope to get caught in them. From the rock island on the left, rappel about 28m to the old traverse rappel and climb carefully to the last belay on the edge on the left. From here, descend another 50m into a magnificent rock basin. Continue with some downclimbs and rappels to the last 3 rappels.		
Regreso: (traducción alternativa) Through the streambed back to the hiking trail.		





Coordenadas:

Inicio del Cañón [46.3843 13.6881](#)

Aparcamiento Entrada y Salida [46.4043 13.7098](#)

Final del Cañón [46.3896 13.6961](#)

Informes:

2023-03-09 | System User |    |  |  | |

Daten importiert von <https://canyon.carto.net/cwiki/bin/view/Canyons/BaladovecCanyon.html>