

# Lloro

Torrent del Lloro

<b>Info: La calidad de esta descripción no se ha comprobado todavía o se ha calificado como mala.</b> Si conoces este cañón, por favor comprueba esta descripción y envía un informe con una valoración para esta descripción usando Informes + <i>Nuevo informe</i> . Si detectas algún error, por favor háznoslo saber o únete a la comunidad para arreglar esta descripción tú mismo.		
<b>Crear:</b> 2024-06-05 22:47:15	<b>Actualizar:</b> 2026-03-14 22:18:48	<b>Imprimir:</b> 2026-04-03 12:04:50
<b>País:</b> España / Spain <b>Región:</b> Cataluña / Catalunya <b>Subregión:</b> Barcelona [Barcelona] / Provincia de Barcelona <b>Ciudad:</b> El Bruc		
<b>Dificultad:</b> no tan difícil	<b>Grado:</b> v3 a1 I	<b>Tiempo total:</b> 2h30
<b>Tiempo acceso:</b> 1h	<b>Tiempo tour:</b> 1h	<b>Tiempo regreso:</b> 30min
<b>Altitud de entrada:</b> m	<b>Altitud de salida:</b> m	<b>Altitude delta:</b>
<b>Longitud del cañón:</b> 500m	<b>Rapel más alto:</b> 31m	<b>Cantidad rapells:</b> 11
<b>Transporte:</b>	<b>Tipo de roca:</b>	<b>Zona de entrada:</b> km²
<b>Temporada:</b> enero - diciembre	<b>Orientación:</b>	<b>Mejor época:</b>
<b>Clasificación:</b> ★ 2.7 (1)	<b>Información:</b> ★ 0 ()	<b>Belay:</b> ★ 0 ()
<b>Especialidades:</b>		
<b>Equipo:</b>		
<b>Resumen:</b> Interesante descenso que podremos combinar con Trago, Cargols,... Y hacer un día completo de barrancos secos. La forma "normal" de acceder es remontando por su via ferrata, pero podría accederse desde el ref Vincenç Barré , torrent de les Grutes, ... Descenso Regulado: <a href="https://muntanyamontserrat.gencat.cat/ca/el_parccanals-i-recorreguts-equipats/">https://muntanyamontserrat.gencat.cat/ca/el_parccanals-i-recorreguts-equipats/</a>		
<b>Hidrología:</b>		
<b>Acceso:</b> Por la A2 cogeremos el desvío de El Bruc Situación bcos Lloro y Trago Cruzaremos el pueblo hasta las escuelas y giraremos a la derecha buscando el Refugi Vincenç Barré. Seguiremos esa carretera que se convertirá en pista hasta el aparcamiento que usan los escaladores.		

**Acceso:**

Accesos bcos Lloro y Trago

Varias opciones:

Por el refugio.

Seguimos por la pista y nos salimos por el sendero de la derecha, mismo acceso que Caragols, sendero de marcas blancas y luego azules que sube hacia el Gerro y els Pellers. Un poco más allá se junta con otro sendero más marcado en la Era dels Pellers (pequeño collado) en donde iremos a la derecha, bajo la Roca de la Gran Portella, hacia el refugi Vincenç Barbé. Pasaremos el refugio y a los 10min aprox, cruzaremos un torrente con un hito, Clot del Trago, que podríamos descender y continuar con los 3 últimos rápeles de Lloro. Dejaremos este torrente atrás, pasamos un colladito y en la siguiente vaguada tenemos el Torrent del Lloro

Por la VF del Lloro.

Por la pista de acceso de frente hasta la bifurcación, de frente Caragols, nosotros a la derecha (retorno de Cargols), por el Camí de la Cova de l'Arcada. Pasaremos por la Roca del Tambor y de ahí a la Font del Xebret. Aquí dejaremos el sendero de la cova y nos iremos a la izquierda subiendo por el margen del Lloro hasta la canal/via ferrata que nos sube este primer paredón. Una vez superado, seguiremos un senderito poco marcado por la izquierda orográfica del Lloro hasta ver que el torrente se abre, momento para bajar al cauce

Por l'Arcada .

El mismo acceso que la VF, pasaremos la Font del Xebret y subimos a la cova de l'Arcada, aquí cogemos el sendero que va hacia el refugio. Remonta el Torrent de les Grutes y cambia de cauce al Lloro. Cuando el sendero cruza el torrente es el momento de empezar a descenderlo

**Recorrido:**

Una primera parte mas abierta, con destrepes y rápeles desde árboles. Poco a poco se encaja para entrar en un caos con pequeños rápeles de hasta 8m. Saldremos del caos para hacer un par de rápeles más antes de cruzarnos con el Trago (afl der) y hacer los 3 últimos rápeles que son los más largos.

**Regreso:**

Tras el último rápel bajaremos a la Font y volveremos por el sendero de acceso





**Coordenadas:**

Inicio del Cañón [41.5897 1.7878](#)

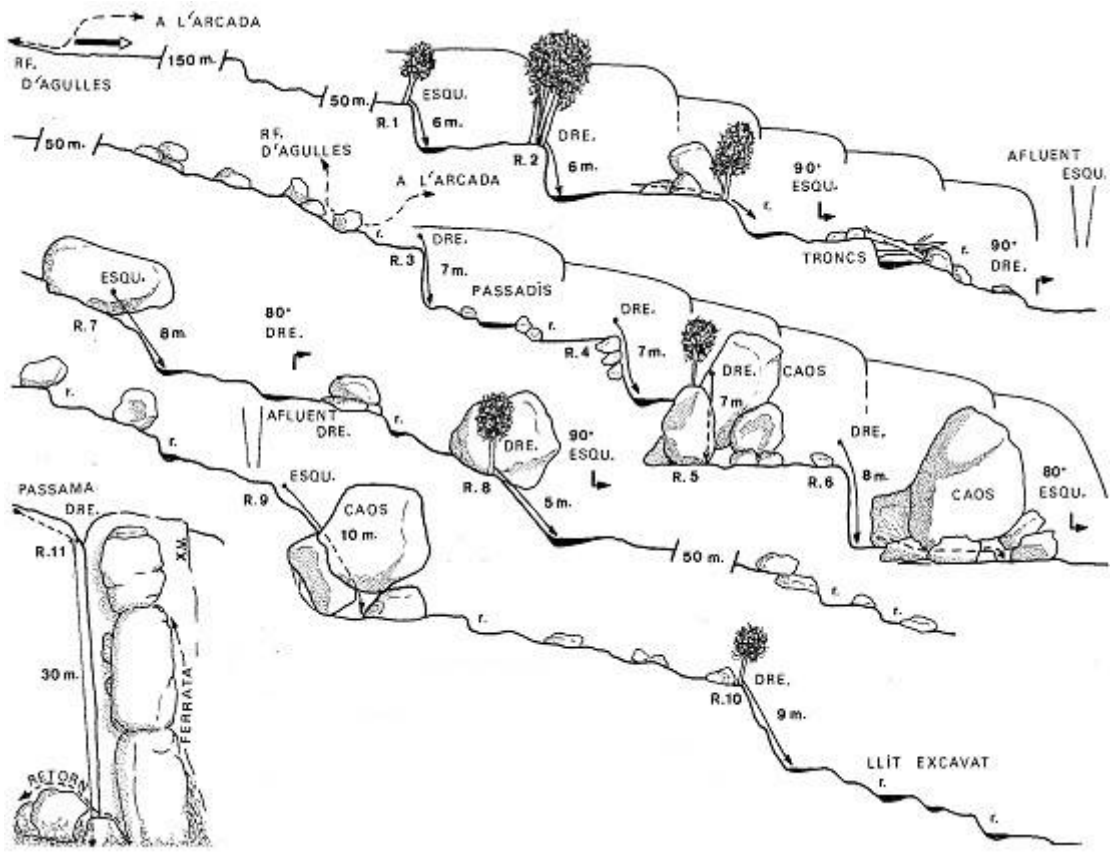
**Informes:**

2024-06-16 | System User |   | |

Información: Partes de la descripción del cañón se han importado automáticamente. Concretamente, los campos Resumen, Acceso, Acceso, Recorrido, Regreso, Cantidad rapells, Longitud del cañón, Temporada start, Temporada end, Ruta GPS, Topografía de <https://www.docuwiki.infobarrancos.es/doku.php?id=barrancos:barcelona:lloro>

2023-03-09 | System User |   |   | |

Daten importiert von <https://ropewiki.com/Lloro>



Importado de infobarrancos.es