

Gorropeddu

Gorropu de Irofai/Ghiovai,Rio Gorropu,Gorropo

Info: La calidad de esta descripción no se ha comprobado todavía o se ha calificado como mala. Si conoces este cañón, por favor comprueba esta descripción y envía un informe con una valoración para esta descripción usando Informes + <i>Nuevo informe</i> . Si detectas algún error, por favor háznoslo saber o únete a la comunidad para arreglar esta descripción tú mismo.		
Crear: 2023-03-09 20:52:27	Actualizar: 2026-01-04 18:08:38	Imprimir: 2026-05-31 03:05:45
País: Italia / Italy Región: Sardegna Subregión: provincia dell'Ogliastra / Province of Ogliastra Ciudad: Baunei		
Dificultad: no tan difícil	Grado: v3 a1 II	Tiempo total: 4h30
Tiempo acceso: 30min	Tiempo tour: 3h30	Tiempo regreso: 30min
Altitud de entrada: 830m	Altitud de salida: 480m	Altitude delta: 350m
Longitud del cañón: 1100m	Rapel más alto: 55m	Cantidad rapells: 11
Transporte: Coche opcional	Tipo de roca:	Zona de entrada: km²
Temporada: enero - diciembre	Orientación: Noroeste	Mejor época:
Clasificación: ★ 2.5 (2)	Información: ★ 0 ()	Belay: ★ 0 ()
Especialidades: Absolutamente seco,		
Equipo: Cuerdas: 2x70		
Resumen: (traducción alternativa) rappel canyon with longer walks and downclimb sections, usually dry		
Hidrología: (traducción alternativa) No water		
Acceso: (traducción alternativa) From Dorgali we take the SS125 towards Baunei/Tortoli. 2.3 km after the junction of the SP37 to Urzulei we turn left from the SS125 towards Codula di Luna, Teletotes. 7,8 km after turning off the SS125 we cross the streambed and 800m further we park our car for the exit, a few meters before the bridge over the streambed of Gorropeddu (see "Approach" in "Photo Gallery"). With the second car we go back again 7,2 km and then turn left on a dirt road that goes north again. 4.2 km after this turnoff we park the 2nd car a few meters before a creek bed crossing in a bulge on the right side of the road (see "Implementation" in "Photo Gallery").		
Acceso: (traducción alternativa) We continue walking on the slope. After 350m it moves away to the right in an easterly direction. Here we continue on the forest road straight north. About 500m further on we see the entrance to the gorge on the left between the rock walls. Here we leave the path and continue towards the bottom of the gorge. If we don't want to or can't make a transfer, there is also an access from the lower car, see http://www.descente-canyon.com/canyoning/canyon-description/23291/topo.html under "Retour".		
Recorrido: (traducción alternativa) In the canyon first many smaller steps, which are downclimbed or bypassed in the majority. At the canyon exit follow 20 min walking in the open valley. Then we come to the next steep drop. To the left of a prominent "index finger in rock" the entry into the wall is via a C28. Then the 55m rappel follows. There follow about 20 min in the streambed downhill, then we get off at the road bridge.		
Regreso: (traducción alternativa) A few meters left to the car.		

Coordenadas:




Inicio del Cañón [40.1466 9.5638](#)

Final del Cañón [40.1518 9.5551](#)

Aparcamiento a la entrada [40.1405 9.5711](#)

Aparcamiento a la salida [40.1526 9.5528](#)

Informes:

2023-03-09 | System User |  |  |  | |

Info: Teile der Canyonbeschreibung wurden automatisiert übernommen. Konkret die Felder Weblinks, Koordinaten, Rating, Länge des Canyon, Einfachseil Mindestens von <https://www.descente-canyon.com/canyoning/canyon/23291>

2023-03-09 | System User | |  |  | |

Daten importiert von <https://canyon.carto.net/cwiki/bin/view/Canyons/GorroppedduCanyon.html>

2017-05-08 | Christian Balla |    |  |  |  Seco |  Completado

Good option if all canyons are dry anyway. (traducción alternativa)