




Bidighinzos

Bidighinzos/Vilighingios, Codula Bidighinzos oder Vilighingios

| | | |
|---|--|---|
| Info: La calidad de esta descripción no se ha comprobado todavía o se ha calificado como mala. Si conoces este cañón, por favor comprueba esta descripción y envía un informe con una valoración para esta descripción usando Informes + <i>Nuevo informe</i> . Si detectas algún error, por favor háznoslo saber o únete a la comunidad para arreglar esta descripción tú mismo. | | |
| Crear: 2023-03-09 20:51:52 | Actualizar: 2026-01-04 19:51:27 | Imprimir: 2026-04-03 07:04:29 |
| País: Italia / Italy Región: Sardegna Subregión: Nuoro Ciudad: Dorgali | | |
| Dificultad: fácil | Grado: v2 a1 I | Tiempo total: 4h40 |
| Tiempo acceso: 2h | Tiempo tour: 2h30 | Tiempo regreso: 10min |
| Altitud de entrada: 450m | Altitud de salida: 210m | Altitude delta: 240m |
| Longitud del cañón: 600m | Rapel más alto: 25m | Cantidad rapells: 8 |
| Transporte: A pie | Tipo de roca: | Zona de entrada: km ² |
| Temporada: septiembre - junio | Orientación: Oeste | Mejor época: |
| Clasificación: ★ 0 () | Información: ★ 0 () | Belay: ★ 2 (1) |
| Especialidades: | | |
| Equipo: Cuerdas: 2x30 | | |
| Resumen: (traducción alternativa) Rappel canyon, dry with 2 parts that can each be climbed separately. | | |
| Hidrología: | | |
| Acceso: (traducción alternativa) Coming from Nuoro or Oliena, we turn right from the SP46 for 4.3 km from the point where the eastern road exit of Oliena joins the ring road and we go for 2.4 km to the Su Cologone spring. About 200m before reaching the large parking lot, we turn right into the Valle di Lanaitto. There follows a climb on a narrow tarred road that later becomes a dirt road. After 4.4 km we come to a Y-junction. We take the one on the left. Where it goes away to the right to the Grotta di sa Oche (2.2 km after the Y-junction), we go straight on always on the "main track", ignoring the tracks going off to the right and after about 4 km (from the Y-junction) we come to a widening on the right of the track, where we park our car. A few meters further, the track crosses the stream su Codulone. See also "Overview" in "Photo Gallery" | | |
| Acceso: (traducción alternativa) See "Overview" in "Photo Gallery": alternatively access to the top (E1) or only to the lower part (E2).\n\nThe descent can also be combined with a visit to the Nuraghi village of Tiscali and/or Grotta Vidighinzos, see: https://www.wikiloc.com/canyoneering-trails/codula-vidighinzos-18130109 | | |
| Recorrido: (traducción alternativa) See videos and photos. In part I 3 rappel: 16m - 19m (12m+7m) - 20m\n\nIn part II 5-6 rappel: 13m - 5m - 4m - 5m - 20m | | |
| Regreso: (traducción alternativa) Back on the access path at the bottom, turn right to the slope and then left across the creek to the car. | | |
| Coordenadas: Inicio del Cañón 40.2476 9.5035 Aparcamiento Entrada y Salida 40.2509 9.4965 Final del Cañón 40.2495 9.4978 | | |

Informes:

2025-12-29 | MirkoT |   ★ ★ |  Seco |  Completado
The smooth descent of a group is reported. (traducción alternativa)

2023-03-09 | System User |   | |
Daten importiert von <https://canyon.carto.net/cwiki/bin/view/Canyons/BidighinzosCanyon.html>