





# Bussingmed





Bussing med.,Ravin du Bussing

<b>Info: La calidad de esta descripción no se ha comprobado todavía o se ha calificado como mala.</b> Si conoces este cañón, por favor comprueba esta descripción y envía un informe con una valoración para esta descripción usando Informes +Nuevo informe. Si detectas algún error, por favor háznoslo saber o únete a la comunidad para arreglar esta descripción tú mismo.		
<b>Crear:</b> 2023-03-09 20:55:03	<b>Actualizar:</b> 2023-10-14 09:16:25	<b>Imprimir:</b> 2026-05-31 12:05:24
<b>País:</b> France <b>Región:</b> Provence-Alpes-Côte-d'Azur / Provence-Alpes-Cote d'Azur <b>Subregione:</b> Alpes-de-Haute-Provence <b>Ciudad:</b> Prads Haute Bleone		
<b>Dificultad:</b> un poco difícil	<b>Grado:</b> v4 a3 IV	<b>Tiempo total:</b> 6h5
<b>Tiempo acceso:</b> 2h	<b>Tiempo tour:</b> 3h30	<b>Tiempo regreso:</b> 35min
<b>Altitud de entrada:</b> 1890m	<b>Altitud de salida:</b> 1530m	<b>Altitude delta:</b> 360m
<b>Longitud del cañón:</b> m	<b>Rapel más alto:</b> 37m	<b>Cantidad rapells:</b>
<b>Transporte:</b> A pie	<b>Tipo de roca:</b>	<b>Zona de entrada:</b> km²
<b>Temporada:</b>	<b>Orientación:</b>	<b>Mejor época:</b>
<b>Clasificación:</b> ★ 0 ()	<b>Información:</b> ★ 0 ()	<b>Belay:</b> ★ 0 ()
<b>Especialidades:</b>		
<b>Equipo:</b>		
<b>Resumen:</b> (traducción alternativa) High alpine canyon, parallel to the Male Vesse in the neighboring valley		
<b>Hidrología:</b>		
<b>Acceso:</b> (traducción alternativa) From Digne-Les-Bains on the D 900, 14 km in the direction of Gap or from Gap 90 km (also on the D 900) in the direction of Digne as far as the village of La Javie. Here turn east onto the D 107 and up the Bleone valley to Prads (12.5 km from Javie). Continue along the Bleone. After about 4 km, take the road to the right towards Ref. de l'Estrop (starting point for the Male Vesse hike). However, we stay left towards Saume Longe. On a ridge at an altitude of 1450m we can see this hamlet ahead of us. Here a bad dirt road goes off to the right and we park the car. See also Google map (contrary to what is indicated there, the car is not in the hamlet of Saume Longe but on the Col des Plenies).		
<b>Acceso:</b> (traducción alternativa) For access see <a href="http://www.altisud.com/tzr/scripts/resizer.php?filename=T010/media/4c/9f/4rsz8k92jcqb&amp;mime=image%252Fgif&amp;&amp;original-de-bussing-median-topo-canyoning_123.gif&amp;geometry=275x180%253E">http://www.altisud.com/tzr/scripts/resizer.php?filename=T010/media/4c/9f/4rsz8k92jcqb&amp;mime=image%252Fgif&amp;&amp;original-de-bussing-median-topo-canyoning_123.gif&amp;geometry=275x180%253E</a>		
<b>Recorrido:</b> (traducción alternativa) First some smaller rappels, then 3 rappels between 33 and 37m. Afterwards about 10 minutes down in the bumpy streambed. \nSee also photos and video		
<b>Regreso:</b> (traducción alternativa) Exit point prescribed, see <a href="http://www.altisud.com/tzr/scripts/resizer.php?filename=T010/media/4c/9f/4rsz8k92jcqb&amp;mime=image%252Fgif&amp;&amp;original-de-bussing-median-topo-canyoning_123.gif&amp;geometry=275x180%253E">http://www.altisud.com/tzr/scripts/resizer.php?filename=T010/media/4c/9f/4rsz8k92jcqb&amp;mime=image%252Fgif&amp;&amp;original-de-bussing-median-topo-canyoning_123.gif&amp;geometry=275x180%253E</a>		
<b>Coordenadas:</b> Inicio del Cañón <a href="#">44.2758 6.4788</a> Aparcamiento Entrada y Salida <a href="#">44.2604 6.4570</a> Final del Cañón <a href="#">44.2676 6.4707</a>		





**Informes:**

2025-09-22 | System User |    Normal |  Completado



Automatisch importiert von Descente-Canyon.com für Canyon Bussing (médián) Fait uniquement la partie intermédiaire, super ambiance très sauvage! L'équipement était en bon état. Dc+ après les grosses pluies de la nuit. (Quelle: <https://www.descente-canyon.com/canyoning/canyon-debit/2907/observations.html>)

2024-09-07 | System User |    Normal |  Completado

Automatisch importiert von Descente-Canyon.com für Canyon Bussing (médián) DC+, toujours une superbe descente ultra-sauvage, seuls au monde !! (Quelle: <https://www.descente-canyon.com/canyoning/canyon-debit/2907/observations.html>)

2024-08-25 | System User |    Normal |  Completado

Automatisch importiert von Descente-Canyon.com für Canyon Bussing (médián) RAS après l'amont. (Quelle: <https://www.descente-canyon.com/canyoning/canyon-debit/2907/observations.html>)

2023-03-09 | System User |   | |

Daten importiert von <https://canyon.carto.net/cwiki/bin/view/Canyons/BussingmedCanyon.html>