

# Refollao

**Info: La calidad de esta descripción no se ha comprobado todavía o se ha calificado como mala.**

Si conoces este cañón, por favor comprueba esta descripción y envía un informe con una valoración para esta descripción usando Informes +Nuevo informe. Si detectas algún error, por favor háznoslo saber o únete a la comunidad para arreglar esta descripción tú mismo.

**Crear:** 2024-06-05 22:48:28

**Actualizar:** 2026-03-14 22:07:11

**Imprimir:** 2026-04-03 07:04:24

**País:** España / Spain **Región:** Aragón **Subregión:** Zaragoza **Ciudad:** Murillo de Gállego

**Dificultad:** un poco difícil

**Grado:** v4 a1 III

**Tiempo total:** 3h20

**Tiempo acceso:** 2h

**Tiempo tour:** 1h

**Tiempo regreso:** 20min

**Altitud de entrada:** m

**Altitud de salida:** m

**Altitude delta:**

**Longitud del cañón:** 350m

**Rapel más alto:** 40m

**Cantidad rapells:** 7

**Transporte:**

**Tipo de roca:**

**Zona de entrada:** km<sup>2</sup>

**Temporada:** septiembre - mayo

**Orientación:**

**Mejor época:**

**Clasificación:** ★ 0 ()

**Información:** ★ 0 ()

**Belay:** ★ 0 ()

**Especialidades:**

**Equipo:**

**Resumen:**

Barranco seco en la zona de los Mallos de Agüero, podremos subir por la Ferrata de la Mora o por la de Valera Portillo y hacemos dos actividades en 1

**Hidrología:**

Difíciles en el descenso

**Acceso:**

Debemos llegar hasta Murillo de Gállego, junto a Riglos y sus famosos Mallos. Desde Puente de la Reina o desde Huesca por la A132.

Entraremos por la calle del rafting y subiremos hasta que la calle se convierte en pista (hay indicaciones a las vías ferratas). Subiremos por la pista hasta pasar unas balsas, tras ellas podremos aparcar en el margen del camino

**Acceso:**

Encontraremos una pista, luego sendero indicado con triángulos rojos y amarillos que va a parar al pie de la Cueva Calva, una formación característica de Peña Rueba. Poco antes de la cueva el sendero se bifurca, a la derecha subiremos por la ferrata de la Mora, a la izquierda subiremos por la ferrata Varela Portillo

**Recorrido:**

Sencillo descenso bien equipado, la única dificultad es la reunión para tres personas

**Regreso:**

Llegamos a la cueva, solo hay que desandar el camino de acceso

**Coordenadas:**

Inicio del Cañón [42.3523 -0.7682](#)

**Informes:**

2024-06-16 | System User |   | |



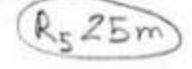
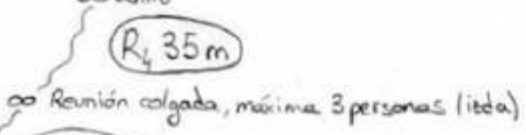


Información: Partes de la descripción del cañón se han importado automáticamente. Concretamente, los campos Verticalidad, Acuáticos, Seriedad, Resumen, Hidrología, Acceso, Acceso, Recorrido, Regreso, Tiempo acceso, Tiempo tour, Tiempo regreso, Rapel más alto, Cantidad rapells, Longitud del cañón, Temporada start, Temporada end, Ruta GPS, Topografía de <https://www.docuwiki.infobarrancos.es/doku.php?id=barrancos:zaragoza:refollao>

2023-03-09 | System User |   | |

Daten importiert von <https://ropewiki.com/Refollao>

# BARRANCO DEL REFOLLAO

Abierto el domingo 27.09.2009  
por Antonio Muras  
Mare Palacín  
e Inazio



Barranco seco en conglomerado.  
Epoca recomendable:  
primavera y otoño

Equipamiento:  
Chapas con anillas  
sobre parabol H-10/9cm

