

# Mocanes

Barranco de los Mocanes, Canada de Botija, Barranco del Chorro

<b>Info: La calidad de esta descripción no se ha comprobado todavía o se ha calificado como mala.</b> Si conoces este cañón, por favor comprueba esta descripción y envía un informe con una valoración para esta descripción usando Informes + <i>Nuevo informe</i> . Si detectas algún error, por favor háznoslo saber o únete a la comunidad para arreglar esta descripción tú mismo.		
<b>Crear:</b> 2023-03-09 20:53:15	<b>Actualizar:</b> 2023-11-11 19:34:09	<b>Imprimir:</b> 2026-05-30 10:05:12
<b>País:</b> España / Spain <b>Región:</b> Canarias / Canary Islands <b>Subregión:</b> Las Palmas <b>Ciudad:</b> Las Vegas		
<b>Dificultad:</b> no tan difícil	<b>Grado:</b> v3 a2 III	<b>Tiempo total:</b> 5h
<b>Tiempo acceso:</b> 1h30	<b>Tiempo tour:</b> 3h	<b>Tiempo regreso:</b> 30min
<b>Altitud de entrada:</b> 1080m	<b>Altitud de salida:</b> 750m	<b>Altitude delta:</b> 330m
<b>Longitud del cañón:</b> 1500m	<b>Rapel más alto:</b> 26m	<b>Cantidad rapells:</b> 9
<b>Transporte:</b> Coche opcional	<b>Tipo de roca:</b> basalt	<b>Zona de entrada:</b> km <sup>2</sup>
<b>Temporada:</b>	<b>Orientación:</b> Noreste	<b>Mejor época:</b>
<b>Clasificación:</b> ★ 1.7 (2)	<b>Información:</b> ★ 0 ()	<b>Belay:</b> ★ 0 ()
<b>Especialidades:</b>		
<b>Equipo:</b> Cuerdas: 2x30m		
<b>Resumen:</b> (traducción alternativa) Rappel canyon, idR. dry. Almost tropical ambience.		
<b>Hidrología:</b>		
<b>Acceso:</b> (traducción alternativa) From the GC_1 (Las Palmas - Maspalomas) we turn off onto the GC_10 to Telde, which is also a 4-lane road. We drive through Telde on this road to its exit. Here we turn left onto the GC_41, come to Valsequillo and continue to Las Vegas. After this town, the GC_10 turns northwest. About 200 m after this right turn, we turn left onto a small paved road. After another 300 m, we reach the Bco. de los Mocanes and park the car in a small bay just before the streambed. With a four-wheel drive vehicle, you could drive up the access described below to the point where you descend into the streambed at the top.		
<b>Acceso:</b> (traducción alternativa) Beyond the barranco we climb the path continuously. We pass a saddle and arrive at the houses, where we are greeted by the fierce barking of dogs (Jan. 2009; up to here about 4.5 km). We continue along the track, ignoring a forest path leading into the Bco. on the right, and finally come out of the sparse pine forest into a high valley (approx. 1210 m a.s.l. - 6.5 km from the parking lot). Here we descend an indistinct path to the streambed and immediately encounter the first rappel.		
<b>Recorrido:</b> (traducción alternativa) 9 rappel. The remarkable thing about this Bco. in basalt rock is its bright green color (see photos) the canyon has several parts with the following names (from top to bottom): Canada de Botija - Bco. del Chorro - Bco. de los Mocanes		
<b>Regreso:</b> (traducción alternativa) About 100 m after the last wide 8 m drop, which you bypass to the right - for lack of anchors - you meet a large boulder. Under this, a water pipe leads along, which you follow (somewhat herbaceous), until you can go down on the broad ridge orographic. left of the barranco a - partly indistinct - path. Subsequently, one meets a little road that leads us directly to the car.		
<b>Coordenadas:</b> Inicio del Cañón <a href="#">27.9693 -15.5137</a> Final del Cañón <a href="#">27.9749 -15.5048</a> Aparcamiento a la entrada <a href="#">27.9685 -15.5129</a> Aparcamiento a la salida <a href="#">27.9808 -15.4976</a>		




**Informes:**

2024-06-16 | System User |   | |

Información: Partes de la descripción del cañón se han importado automáticamente. Concretamente, los campos Ruta GPS, Topografía de <https://www.docuwiki.infobarrancos.es/doku.php?id=barrancos:canarias:mocanes>

2023-03-09 | System User |   |  |  | |

Info: Teile der Canyonbeschreibung wurden automatisiert übernommen. Konkret die Felder Weblinks, Koordinaten, Rating, Länge des Canyon, Einfachseil Mindestens von <https://www.descente-canyon.com/canyoning/canyon/22168>

2023-03-09 | System User |  |  |  | |

Daten importiert von <https://canyon.carto.net/cwiki/bin/view/Canyons/MocanesCanyon.html>