

# Puerto de Ramos

Barranco del Puerto de Ramos

<b>Info: La calidad de esta descripción no se ha comprobado todavía o se ha calificado como mala.</b> Si conoces este cañón, por favor comprueba esta descripción y envía un informe con una valoración para esta descripción usando Informes + <i>Nuevo informe</i> . Si detectas algún error, por favor háznoslo saber o únete a la comunidad para arreglar esta descripción tú mismo.		
<b>Crear:</b> 2023-11-20 21:13:52	<b>Actualizar:</b> 2026-03-14 22:07:09	<b>Imprimir:</b> 2026-04-03 08:04:24
<b>País:</b> España / Spain <b>Región:</b> Andalucía / Andalusia <b>Subregión:</b> Málaga <b>Ciudad:</b> Antequera		
<b>Dificultad:</b> no tan difícil	<b>Grado:</b> v3 a2 III	<b>Tiempo total:</b> 2h5
<b>Tiempo acceso:</b> 20min	<b>Tiempo tour:</b> 1h	<b>Tiempo regreso:</b> 45min
<b>Altitud de entrada:</b> m	<b>Altitud de salida:</b> m	<b>Altitude delta:</b>
<b>Longitud del cañón:</b> 200m	<b>Rapel más alto:</b> 26m	<b>Cantidad rapells:</b> 6
<b>Transporte:</b>	<b>Tipo de roca:</b>	<b>Zona de entrada:</b> km <sup>2</sup>
<b>Temporada:</b>	<b>Orientación:</b>	<b>Mejor época:</b>
<b>Clasificación:</b> ★ 2.5 (1)	<b>Información:</b> ★ 0 ()	<b>Belay:</b> ★ 0 ()
<b>Especialidades:</b>		
<b>Equipo:</b>		
<b>Resumen:</b> Corto barranco al pie del embalse del Guadalhorce, con aproximación y retorno muy cómodos y que con agua se puede disfrutar mucho. Desde el parking se ve si lleva o no caudal.		
<b>Hidrología:</b> No posibles		
<b>Acceso:</b> Desde Antequera dirección Valle de Abdalajís por la A343. Entorno al pk 25 desvío al embalse del Guadalhorce. Seguimos hasta un cruce izda-der en el que tenemos que seguir a la izquierda hacia el embalse. A los 500m un puentecito y pasado una pista a la izquierda en la que aparcamos. Desde aquí vemos la parte final del descenso y vemos si lleva agua		
<b>Acceso:</b> Por la pista en la que hemos aparcado subimos por encima de la cantera. Tras sobrepasarla, sale una senda a la derecha que nos sitúa en la cabecera		
<b>Recorrido:</b> Pequeños destrepes iniciales para entrar en la zona de rápeles con una marmita en el primero que normalmente está seca.		
<b>Regreso:</b> Sale un sendero a la izquierda		
<b>Coordenadas:</b> Inicio del Cañón <a href="#">36.9618 -4.7430</a> Aparcamiento a la entrada <a href="#">36.9613 -4.7399</a> Aparcamiento a la salida <a href="#">36.9662 -4.7439</a>		


## Informes:

2024-06-16 | System User | |📖|📍| |

Información: Partes de la descripción del cañón se han importado automáticamente. Concretamente, los campos Verticalidad, Acuáticos, Seriedad, Resumen, Hidrología, Acceso, Acceso, Recorrido, Regreso, Tiempo acceso, Cantidad rapells, Longitud del cañón, Ruta GPS, Topografía de [https://www.docuwiki.infobarrancos.es/doku.php?id=barrancos:malaga:puerto\\_de\\_ramos](https://www.docuwiki.infobarrancos.es/doku.php?id=barrancos:malaga:puerto_de_ramos)

2023-03-09 | System User | |★|★|📖|📍| |

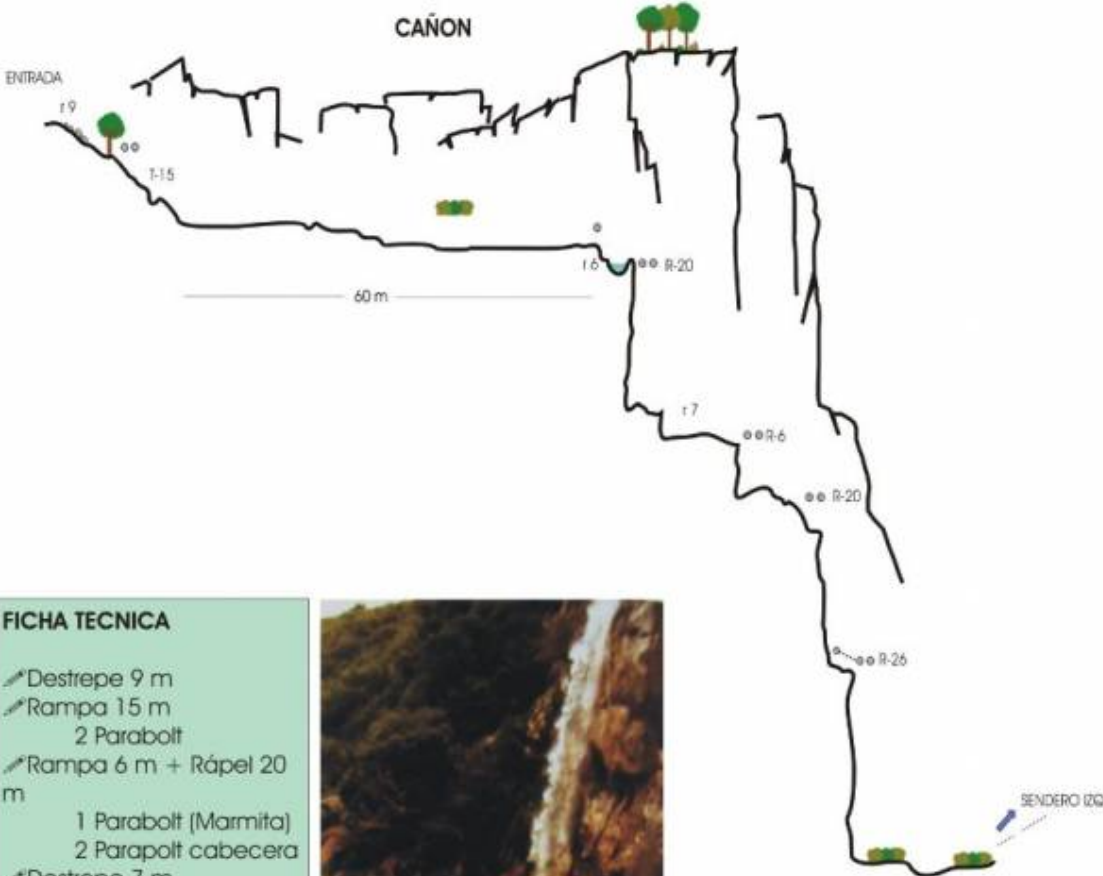
Daten importiert von <https://www.descente-canyon.com/canyoning/canyon/23514/Puerto-de-Ramos.html>



# BARRANCO DEL PUERTO DE RAMOS

## ANTEQUERA, MALAGA

**Baltasar Felguera Ballesteros, Chema Gómez Fontalva**  
Grupo Espeleológico Arqueológico de Campillos




### FICHA TECNICA

- ↙ Destrepe 9 m
- ↙ Rampa 15 m  
2 Parabolts
- ↙ Rampa 6 m + Rápel 20 m  
1 Parabolts (Marmita)  
2 Parabolts cabecera
- ↙ Destrepe 7 m
- ↙ Rápel 6 m  
2 Parabolts cabecera
- ↙ Rápel 20 m  
2 Parabolts cabecera

**Atención:**

**Repisa**

- ↙ Rápel 26 m  
1 Parabolts (pasamanos)  
2 Parabolts cabecera



Rápel 26: Febrero 1998

TOPOGRAFIA ORIGINAL 1998: BALTASAR FELGUERA  
MODIFICADO 2007: CHEMA GOMEZ  
G.E.A CAMPILLOS