

Taulanne

Clue de Taulanne, Gorges de Taulanne

Info: La calidad de esta descripción no se ha comprobado todavía o se ha calificado como mala.

Si conoces este cañón, por favor comprueba esta descripción y envía un informe con una valoración para esta descripción usando Informes +Nuevo informe. Si detectas algún error, por favor háznoslo saber o únete a la comunidad para arreglar esta descripción tú mismo.

Crear: 2023-03-09 20:52:14

Actualizar: 2023-12-21 20:44:47

Imprimir: 2026-05-31 02:05:45

País: France **Región:** Provence-Alpes-Côte-d'Azur / Provence-Alpes-Cote d'Azur **Subregión:** Alpes-de-Haute-Provence **Ciudad:** Senez

Dificultad: no tan difícil

Grado: v3 a2 II

Tiempo total: 3h2

Tiempo acceso: 2min

Tiempo tour: 2h30

Tiempo regreso: 30min

Altitud de entrada: 1050m

Altitud de salida: 880m

Altitude delta: 170m

Longitud del cañón: 1800m

Rapel más alto: 28m

Cantidad rapells: 8

Transporte: Coche opcional

Tipo de roca:

Zona de entrada: km²

Temporada: abril - noviembre

Orientación: Norte

Mejor época:

Clasificación: ★ 2.5 (1)

Información: ★ 0 ()

Belay: ★ 0 ()

Especialidades:

§ Prohibición,

Equipo:

Cuerdas: 2x30m

Resumen: (traducción alternativa)

Largely open rappel canyon with many possible jumps.

Hidrología:

Acceso: (traducción alternativa)

From Castellane (on the Verdon above the Gorges du Verdon) on the D 4085 ("Route Napoleon") in the direction of Digne-les_Bains we drive in serpentine northward uphill. Over the Col de Leveque and past the hamlet of Taulanne we reach after about 12 km the striking rock breakthrough at the entrance of the Clue de Taulanne.

Acceso: (traducción alternativa)

Get in directly under the rock breakthrough of the road (painted on the left on the rock "CANYONING INTERDIT" - now quite faded). But it is still forbidden!

Recorrido: (traducción alternativa)

Attractive canyon: sunlit, as it faces south-north; one rumbly slide and 2-3 possible jumps (watch out pools look deeper than they are), nice ambiance (deep green pools; entire watercourse sintered).

Regreso: (traducción alternativa)

After the last waterfall (the next one after the highest rappel - C 25), follow the streambed to the left for a long time without a path, then finally descend to the right on a dirt road to the car at the bridge.



There is also the possibility of climbing up to the right towards the campsite relatively soon after leaving the stream, but this ascent track is not easy to recognize as such (then of course the lower vehicle would also have to be parked there).

Coordenadas:


Inicio del Cañón [43.8766 6.4438](#)

Final del Cañón [43.8878 6.4303](#)

Informes:

2023-03-09 | System User |   | |

Info: Teile der Canyonbeschreibung wurden automatisiert übernommen. Konkret die Felder Weblinks, Koordinaten, Rating, Länge des Canyon, Einfachseil Mindestens von <https://www.descente-canyon.com/canyoning/canyon/2102>

2023-03-09 | System User |    |   | |

Daten importiert von <https://canyon.carto.net/cwiki/bin/view/Canyons/TaulanneCanyon.html>