

Farandon

Foz del Farandon

Info: La calidad de esta descripción no se ha comprobado todavía o se ha calificado como mala. Si conoces este cañón, por favor comprueba esta descripción y envía un informe con una valoración para esta descripción usando Informes + <i>Nuevo informe</i> . Si detectas algún error, por favor háznoslo saber o únete a la comunidad para arreglar esta descripción tú mismo.		
Crear: 2024-06-05 23:14:00	Actualizar: 2026-03-14 22:14:09	Imprimir: 2026-05-30 11:05:51
País: España / Spain Región: Asturias, Principado de / Principality of Asturias Subregione: Asturias Ciudad: Tineo		
Dificultad: fácil	Grado: v2 a2 III	Tiempo total: 3h
Tiempo acceso: 15min	Tiempo tour: 2h	Tiempo regreso: 45min
Altitud de entrada: m	Altitud de salida: m	Altitude delta:
Longitud del cañón: 1500m	Rapel más alto: 15m	Cantidad rapells: 5
Transporte:	Tipo de roca:	Zona de entrada: km²
Temporada: enero - diciembre	Orientación:	Mejor época:
Clasificación: ★ 0 ()	Información: ★ 0 ()	Belay: ★ 0 ()
Especialidades:		
Equipo:		
Resumen: Perfecto para iniciación según sus aperturistas, no tenemos constancia de que sea muy descendido y por tanto del estado de las instalaciones. Inevitable combinación de coches, al menos parece que el sendero de retorno ahora ya está limpio. Bonitas formaciones, sobre todo su arco natural del final, bien excavado, caudal todo el año (precaución con las tormentas)... parece una buena opción por la zona.		
Hidrología: No reseñados		
Acceso: Por la AS15 que remonta el río Narcea para acercarnos a la zona de Tineo En el p.k. 27 está el puente sobre el Arroyo Farandón, tras pasarlo, a la derecha una pista que será el camino de retorno, unos metros después, a la izquierda la zona para estacionar el coche de retorno. Con el coche de acceso seguiremos por la AS15, casi 4km, hasta el desvío a la derecha que sube a Santa Marta, bonita carretera zigzagueante que nos remonta rápidamente sobre el valle hasta esta villa. Seguiremos subiendo hasta el mirador de Santa Marta, sitio espectacular desde el que deslumbramos con las vistas del valle, verdes prados a nuestros pies y suaves montañas, antes de continuar nuestro ascenso hasta Llaneces de la Barca y sus bonitos hórreos. Poco después dejaremos La Uz a la izquierda y, tras el giro de derechas, llegamos al cementerio. Aquí aparcamos el coche de acceso Otra opción, explicada en el blog de los aperturistas y marcada en el mapa, es ir por el lado de Tineo		
Acceso: Al otro lado de la carretera sale un camino de acceso a fincas y a los 20m una pista a la izquierda que baja al arroyo y a unas antiguas minas de la zona. Seguiremos esta pista hasta la mina, zona de acceso al cauce.		
Recorrido: En palabras de los aperturistas: "Primer tramo abierto y vestido con varios saltos y destrepes, un pequeño rapel y poco después, otro de 10mtrs toboganeable, 100mtrs mas de cauce vestido de vegetación y el rio penetra en una zona mas excavada con varios rapeles, el mayor de 15mtrs y varios saltos y destrepes interesantes también. A destacar el último rapel que nos deposita bajo un arco de roca excavado en la cuarcita, en el cual podemos observar grandes fósiles."		



Regreso:

Al finalizar el descenso veremos una escombrera por la derecha, subimos hasta la boca de otra mina abandonada (hay tracks en wikiloc de acceso desde el puente). Desde aquí sale un sendero que lleva hasta el puente, aunque algunas veces está bastante cerrado por la maleza. Parece ser que algunas veces lo limpian



Coordenadas:

Inicio del Cañón [43.3342 -6.4164](#)

Informes:

2024-06-16 | System User |   | |

Información: Partes de la descripción del cañón se han importado automáticamente. Concretamente, los campos Verticalidad, Acuáticos, Seriedad, Resumen, Hidrología, Acceso, Acceso, Recorrido, Regreso, Tiempo acceso, Tiempo tour, Tiempo regreso, Rapel más alto, Cantidad rapells, Longitud del cañón, Temporada start, Temporada end, Ruta GPS, Topografía de <https://www.docuwiki.infobarrancos.es/doku.php?id=barrancos:asturias:farandon>

2023-03-09 | System User |   | |

Daten importiert von <https://ropewiki.com/Farandon>