




Livrio




Val del Livrio,Torrente Livrio,Val de Livrio

Info: La calidad de esta descripción no se ha comprobado todavía o se ha calificado como mala. Si conoces este cañón, por favor comprueba esta descripción y envía un informe con una valoración para esta descripción usando Informes + <i>Nuevo informe</i> . Si detectas algún error, por favor háznoslo saber o únete a la comunidad para arreglar esta descripción tú mismo.		
Crear: 2023-03-09 20:52:00	Actualizar: 2024-01-21 08:53:30	Imprimir: 2026-04-03 06:04:13
País: Italia / Italy Región: Lombardia Subregione: Sondrio Ciudad: Caiolo		
Dificultad: un poco difícil	Grado: v4 a4 IV	Tiempo total: 4h15
Tiempo acceso: 25min	Tiempo tour: 3h30	Tiempo regreso: 20min
Altitud de entrada: 590m	Altitud de salida: 340m	Altitude delta: 250m
Longitud del cañón: 2200m	Rapel más alto: 9m	Cantidad rapells: 6
Transporte: Coche obligatorio	Tipo de roca: gneiss	Zona de entrada: km ²
Temporada:	Orientación: Norte	Mejor época:
Clasificación: ★ 1.7 (2)	Información: ★ 0 ()	Belay: ★ 0 ()
Especialidades:		
Equipo: Cuerdas: 2x20m		
Resumen: (traducción alternativa) Watery hiking and rappel canyon		
Hidrología:		
Acceso: (traducción alternativa) From the center of Sondrio, take the SS 38 for 4.3 km along the right bank of the Adda towards Lago di Como. At the exit of the industrial area on the right of the road, turn left on the Adda and go south towards Caiolo. In the center of the village turn left and then right again before the bridge over the Livrio. In the street on the orographic left bank of the Livrio we look for a place for the lower car. With the second one we go 1 km (from the road bridge towards Sondrio (NE), then we turn right and go not quite 2 km to the houses of Albosaggia at the wooded foot of the slope. From here, head WSW up Via Torre as far as the hamlet of San Antonio (2.5 km from Albosaggia). Then continue for about a hundred meters and park the second car at the edge of the woods.		
Acceso: (traducción alternativa) We look for an indistinct path that runs away from the car in a southerly direction towards the Livrio valley, crosses the slope diagonally downwards and reaches the streambed.		
Recorrido: (traducción alternativa) Access not easy to find. Initially in the streambed long march over "Schutthalde" to the constriction. Even then not overwhelming. Several times small rappel "in the stream".		
Regreso: (traducción alternativa) After the water drainage and slide brake, turn left out onto the trail and continue downstream to the car.		
Coordenadas: Inicio del Cañón 46.1358 9.8330 Final del Cañón 46.1488 9.8210 Aparcamiento a la entrada 46.1401 9.8316 Aparcamiento a la salida 46.1507 9.8202		

Informes:

2023-03-09 | System User |  |  |  | |

Info: Teile der Canyonbeschreibung wurden automatisiert übernommen. Konkret die Felder Weblinks, Koordinaten, Rating, Länge des Canyon, Einfachseil Mindestens von <https://www.descente-canyon.com/canyoning/canyon/21717>

2023-03-09 | System User |  |  |  | |

Daten importiert von <https://canyon.carto.net/cwiki/bin/view/Canyons/LivrioCanyon.html>