

Rivet

Ruisseau du Rivet





Info: La calidad de esta descripción no se ha comprobado todavía o se ha calificado como mala. Si conoces este cañón, por favor comprueba esta descripción y envía un informe con una valoración para esta descripción usando Informes + <i>Nuevo informe</i> . Si detectas algún error, por favor háznoslo saber o únete a la comunidad para arreglar esta descripción tú mismo.		
Crear: 2023-11-20 21:20:27	Actualizar: 2025-08-22 11:20:21	Imprimir: 2026-04-03 09:04:49
País: France Región: Provence-Alpes-Côte-d'Azur / Provence-Alpes-Cote d'Azur Subregione: Alpes-Maritimes Ciudad: Peille		
Dificultad: no tan difícil	Grado: v3 a2 II	Tiempo total: 2h43
Tiempo acceso: 1h	Tiempo tour: 1h40	Tiempo regreso: 3min
Altitud de entrada: 648m	Altitud de salida: 418m	Altitude delta: 230m
Longitud del cañón: 1300m	Rapel más alto: 21m	Cantidad rapells:
Transporte: Coche opcional	Tipo de roca:	Zona de entrada: km²
Temporada:	Orientación:	Mejor época:
Clasificación: ★ 1.9 (1)	Información: ★ 0 ()	Belay: ★ 0 ()
Especialidades:		
Equipo: Cuerdas: 2x 25m		
Resumen: Waldgraben mit ein paar Abseilern nur teilweise eingeschluchtet.		
Hidrología: Geringe Durchflussmenge (4/5 kleine Becken), für Menschen, die nicht leicht frieren, ist die Jacke nicht unbedingt notwendig. Liebhaber bevorzugen eine gute Durchflussmenge im Frühling.		
Acceso: Von der Ausfahrt Nice Est (l'Ariane) fahren Sie das Paillon-Tal hinauf in Richtung Peille. Am Ortseingang biegen Sie links auf die Route des Banquettes in Richtung L'Escarène ab. Nach etwa 2,5 km (Höhenpunkt: 562) biegen Sie links ab in Richtung Virounous. Dann nehmen Sie die erste Straße links (Haarnadelkurve, Höhenpunkt 458), eine Betonpiste, bis zur kleinen Brücke über den Bach Gazouil.		
Acceso: Zu Fuß (Bevorzugt): Überqueren Sie die kleine Brücke und nehmen Sie einen zunächst gut befestigten Weg (gelbe Markierungen). Folgen Sie der Straße nach rechts, passieren Sie den Weiler Rivet und gehen Sie weiter bis zur Brücke über den Bach Rivet (Höhe: 648). Shuttle: Ziemlich langer Shuttle möglich (ca. 9,5 km): Steigen Sie am Punkt 562 wieder ein, biegen Sie links ab; an der Kreuzung (Stadtteil Tana) biegen Sie links ab. Überqueren Sie die Brücken über die Bäche Banquettes und Yéga und fahren Sie weiter bis zur Brücke über den Rivet. Für geübte Wanderer besteht auch die Möglichkeit, anschließend den benachbarten Canyon Yéga im Osten zu erkunden.		
Recorrido: Trocken bis zum Nebenfluss am rechten Ufer, dann gutes Netz. Ziemlich leicht vorankommen. Eine erste C5, dann die schöne Schlucht (C21 + C9). Eine weitere C5, an deren Fuß man am linken Ufer aussteigen muss. Über einen Pfad einige Schritte hinuntersteigen, etwa fünfzig Meter horizontal entlang von Rohren gehen, dann wieder zur Schlucht hinuntersteigen (Pfad). Etwa zehn Minuten weitergehen, bis zu einer kleinen Metallbrücke.		
Regreso: Von der kleinen Brücke aus folgen Sie dem Weg am Hang entlang nach rechts.		

Coordenadas:

Inicio del Cañón [43.8318 7.4131](#)




Aparcamiento desconocido [43.8225 7.4075](#)

Informes:

2025-10-19 | System User |    Normal |  Completado

Automatisch importiert von Descente-Canyon.com für Canyon Rivet 1ere partie pourrie sèche comme yega puis l'eau arrive et il y a un passage avec deux cascades vraiment très classe, je m'y attendais pas du tout . La suite c'est pas top du tout avec une progression un peu galère dans un lit pas très propre . (Quelle:

<https://www.descente-canyon.com/canyoning/canyon-debit/23299/observations.html>)

2023-03-09 | System User |    | |

Daten importiert von <https://www.descente-canyon.com/canyoning/canyon/23299/Rivet.html>