

Sierra

Barranco de la Sierra = Barranco Fonfria, Barranco Fonfria y Cerumen (Cerumen schließt sich an Fonfria an)




Info: La calidad de esta descripción no se ha comprobado todavía o se ha calificado como mala. Si conoces este cañón, por favor comprueba esta descripción y envía un informe con una valoración para esta descripción usando Informes +Nuevo informe. Si detectas algún error, por favor háznoslo saber o únete a la comunidad para arreglar esta descripción tú mismo.		
Crear: 2023-11-20 21:14:07	Actualizar: 2026-03-14 22:03:20	Imprimir: 2026-05-30 11:05:11
País: España / Spain Región: Navarra / Navarre Subregión: Navarra Ciudad: Navascués		
Dificultad: no tan difícil	Grado: v3 a1 II	Tiempo total: 2h40
Tiempo acceso: 30min	Tiempo tour: 1h30	Tiempo regreso: 40min
Altitud de entrada: m	Altitud de salida: m	Altitude delta:
Longitud del cañón: 4500m	Rapel más alto: 30m	Cantidad rapells: 4
Transporte:	Tipo de roca:	Zona de entrada: km ²
Temporada: enero - diciembre	Orientación:	Mejor época:
Clasificación: ★ 1.8 (1)	Información: ★ 0 ()	Belay: ★ 0 ()
Especialidades:		
Equipo:		
Resumen: Barranco larguísimo en su desarrollo, con dos partes separadas por un puente, abierto, con escapes en casi cualquier parte y únicamente 4 rápeles, 2 en la parte superior y 2 en la inferior. Es un barranco para realizar con caudal, sin él no tiene mucho sentido la pateada. Es una buena opción si el resto de la zona va pasado de agua Necesaria combinación de coches si nos queremos ahorrar los 6 kms de carretera entre ambos puntos		
Hidrología: En casi todo el recorrido		
Acceso: Por la NA178 desde Lumbier y Domeño, justo 1km antes de llevar a Navascués hay un puente sobre el río y ante de cruzarlo unas indicaciones a la Foz de Benasa a la derecha. Nos metemos y dejamos el coche de retorno. Con el coche de acceso seguimos a Navascués y aquí nos desviamos a Burgui, iremos por esta carretera 4,5 kms hasta poco antes del puente que lo cruza. Tenemos sitio para aparcar a nuestra izquierda		
Acceso: Inmediato		
Recorrido: Barranco larguísimo en su desarrollo, con dos partes separadas por un puente, abierto, con escapes en casi cualquier parte y únicamente 4 rápeles, 2 en la parte superior y 2 en la inferior. Es un barranco para realizar con caudal, sin él no tiene mucho sentido la pateada. Es una buena opción si el resto de la zona va pasado de agua		
Regreso: Inmediato		
Coordenadas: Inicio del Cañón 42.7160 -1.0714 Salida Intermedia del Cañón 42.7141 -1.0937 Final del Cañón 42.7079 -1.1235 Aparcamiento a la entrada 42.7159 -1.0733 Aparcamiento a la salida 42.7088 -1.1237 Aparcamiento Entrada y Salida 42.7147 -1.0990		

Informes:

2024-06-16 | System User |   | |

Información: Partes de la descripción del cañón se han importado automáticamente. Concretamente, los campos Resumen, Hidrología, Acceso, Acceso, Recorrido, Regreso, Cantidad rapells, Longitud del cañón, Temporada start, Temporada end, Ruta GPS, Topografía de

<https://www.docuwiki.infobarrancos.es/doku.php?id=barrancos:navarra:navascues>

2023-03-09 | System User |    | |

Daten importiert von <https://www.descente-canyon.com/canyoning/canyon/21819/Sierra.html>