





Colombaia





Rio Colombaia Alto,Buccia di Banana Alto,Rio Colombaia,Rio Colombaia (supérieur),Colombaia (supérieur)

Info: La calidad de esta descripción no se ha comprobado todavía o se ha calificado como mala. Si conoces este cañón, por favor comprueba esta descripción y envía un informe con una valoración para esta descripción usando Informes + <i>Nuevo informe</i> . Si detectas algún error, por favor háznoslo saber o únete a la comunidad para arreglar esta descripción tú mismo.		
Crear: 2023-03-09 20:51:51	Actualizar: 2023-12-04 10:53:09	Imprimir: 2026-05-31 03:05:56
País: Italia / Italy Región: Emilia-Romagna Subregione: Piacenza Ciudad: Orezzoli		
Dificultad: un poco difícil	Grado: v4 a4 II	Tiempo total: 3h20
Tiempo acceso: 10min	Tiempo tour: 2h30	Tiempo regreso: 40min
Altitud de entrada: 900m	Altitud de salida: 700m	Altitude delta: 200m
Longitud del cañón: 1000m	Rapel más alto: 35m	Cantidad rapells:
Transporte:	Tipo de roca:	Zona de entrada: km²
Temporada:	Orientación: Noreste	Mejor época:
Clasificación: ★ 2.5 (2)	Información: ★ 0 ()	Belay: ★ 0 ()
Especialidades:		
Equipo:		
Resumen: (traducción alternativa) Aquatic rappel canyon		
Hidrología:		
Acceso: (traducción alternativa) Take the A1 (via Milan) or the A21 (via Brescia) to Piacenza (southern exit). On a bypass to the south around the city, then on the SS 45 through the Val di Trebbia via Bobbio to Marsaglia. Before the bridge turn left on SP 586 (Chiavari). At km 12 - Ruffinati - turn right over a bridge and up a narrow winding asphalt road to Lisore and on to a panoramic road. At the top (about 1050 m) turn left to Rovereto and continue on the high road to Orezzoli. About 300 m after this village, an unpaved road turns left to Lenguie. Pass this hamlet and park the car near the next hairpin bend, about 100 m before the exit.		
Acceso: (traducción alternativa) From the hamlet at the exit of the road, a path leads down to the stream. After about 80 m you reach the first rappelling point.		
Recorrido: (traducción alternativa) Only short runs. Several times rappel through the water flow. Some jumps possible, but check well, because strong bedload guidance.Is also commercially walked ('Buccia di Banana').The Colombaia could be temporally well connected with the Rio Grande.		
Regreso: (traducción alternativa) At the second (?) tributary from the left you leave the canyon still before a large pool. The difference in altitude between the entrance and exit is about 200 meters. The path, which is hardly recognizable in parts, is marked with red dots. After about 10 minutes over the wooded ridge, a mule track leads to the left flank of Colombaia (watch out!). The path climbs gently - finally crossing a side stream - to the starting point. Attention: If you continue to follow the red dots, you will end up in Orezzoli!		
Coordenadas: Inicio del Cañón 44.5993 9.3821 Final del Cañón 44.6028 9.3845 Aparcamiento Entrada y Salida 44.5958 9.3770		





Informes:

2024-06-15 | System User |    Normal |  Completado

Automatisch importiert von Descente-Canyon.com für Canyon Colombaia (supérieur) Armi tutti Ok fino in fondo. Prima calata da un albero. Rientro ben visibile seguendo i bolli rossi (Quelle: <https://www.descente-canyon.com/canyoning/canyon-debit/21149/observations.html>)

2023-03-09 | System User |     | |

Info: Teile der Canyonbeschreibung wurden automatisiert übernommen. Konkret die Felder Weblinks, Koordinaten, Rating, Länge des Canyon, Einfachseil Mindestens von <https://www.descente-canyon.com/canyoning/canyon/21149>

2023-03-09 | System User |     | |

Daten importiert von <https://canyon.carto.net/cwiki/bin/view/Canyons/ColombaiaCanyon.html>