





# Roudoule





Gorges de la Roudoule aval, Gorges de la Roudoule, Torrent de la Roudoule

<b>Crear:</b> 2023-03-09 20:55:19	<b>Actualizar:</b> 2023-10-14 09:16:26	<b>Imprimir:</b> 2026-04-03 07:04:29
<b>País:</b> France <b>Región:</b> Provence-Alpes-Côte-d'Azur / Provence-Alpes-Cote d'Azur <b>Subregión:</b> Alpes-Maritimes <b>Ciudad:</b> Puget-Théniers		
<b>Dificultad:</b> no tan difícil	<b>Grado:</b> v3 a2 II	<b>Tiempo total:</b> 3h
<b>Tiempo acceso:</b> 15min	<b>Tiempo tour:</b> 2h30	<b>Tiempo regreso:</b> 15min
<b>Altitud de entrada:</b> 720m	<b>Altitud de salida:</b> 570m	<b>Altitude delta:</b> 150m
<b>Longitud del cañón:</b> 1200m	<b>Rapel más alto:</b> 12m	<b>Cantidad rapells:</b>
<b>Transporte:</b> Coche opcional	<b>Tipo de roca:</b>	<b>Zona de entrada:</b> 22.00km <sup>2</sup>
<b>Temporada:</b>	<b>Orientación:</b> Sur	<b>Mejor época:</b>
<b>Clasificación:</b> ★ 3.7 (4)	<b>Información:</b> ★ 2.5 (2)	<b>Belay:</b> ★ 3 (2)
<b>Especialidades:</b>		
<b>Equipo:</b> Cuerdas: 1x 30m		
<b>Resumen:</b> (traducción alternativa) Watery rappel canyon in red limestone		
<b>Hidrología:</b>		
<b>Acceso:</b> (traducción alternativa) From Nice up the Var. In Puget-Theniers, turn right and head north on the D 16 towards Le Croix sur Roudoule. Leave the turn-off to Puget-Rostang on the right and continue uphill until the road rises well above the level of the stream and an old stone bridge appears next to/under a new suspension bridge. Park here in the marked parking area in the middle of the road.		
<b>Acceso:</b> (traducción alternativa) Continue along the road and cross the junction for La Croix sur Roudoule until you reach the signpost with the number 233. Follow this path to the left down to the stream. For access via Amarines see there, via Croc see there.		
<b>Recorrido:</b> (traducción alternativa) The canyon lives through its colors (dark red limestone, gray-blue or even red slate sand, light limestone). No high rapells, lots of downclimbing and walking.		
<b>Regreso:</b> (traducción alternativa) Immediately after crossing the fourth bridge (counting the bridge at the entry), turn left up the path that leads up the orographic left slope to the road, then 300 m along the road to the parking lot.		
<b>Coordenadas:</b> Inicio del Cañón <a href="#">43.9938 6.8707</a> Aparcamiento Entrada y Salida <a href="#">43.9861 6.8703</a> Final del Cañón <a href="#">43.9838 6.8701</a>		

**Informes:**

2025-10-11 | System User |    Normal |  Completado





Automatisch importiert von Descente-Canyon.com für Canyon Roudoule Fait dans l'enchaînement croc roudoule avec mat (Quelle: <https://www.descente-canyon.com/canyoning/canyon-debit/255/observations.html>)

2025-09-28 | System User |    Normal |  Completado





Automatisch importiert von Descente-Canyon.com für Canyon Roudoule Une belle surprise ce sympathique canyon.De belles étroitures. (Quelle: <https://www.descente-canyon.com/canyoning/canyon-debit/255/observations.html>)

2025-09-14 | System User |    Normal |  Completado





Automatisch importiert von Descente-Canyon.com für Canyon Roudoule Enchaînement croc/roudoule dans le cadre du week-end mixité organisé par le CSR Sud, joli enchaînement, DC (Quelle: <https://www.descente-canyon.com/canyoning/canyon-debit/255/observations.html>)

2025-08-29 | System User |    Normal |  Completado





Automatisch importiert von Descente-Canyon.com für Canyon Roudoule Équipement RAS (Quelle: <https://www.descente-canyon.com/canyoning/canyon-debit/255/observations.html>)

2025-08-03 | System User |    Normal |  Completado





Automatisch importiert von Descente-Canyon.com für Canyon Roudoule On voit que des crues frappent souvent ce canyon: pierres, blocs et boue dominant. Extrêmement encaissé. Fait avec ma fille de 8 ans qui a un peu galéré sur la C12 du fait de la disposition de la descente et de l'arrosage.Très peu fréquenté et accès/retour/navette très facile (Quelle: <https://www.descente-canyon.com/canyoning/canyon-debit/255/observations.html>)

2025-08-03 | System User |    Normal |  Completado





Automatisch importiert von Descente-Canyon.com für Canyon Roudoule dommage que la boue soit remuée dès que l'on met un pied dans l'eau et trouble toute la suite du canyon (Quelle: <https://www.descente-canyon.com/canyoning/canyon-debit/255/observations.html>)

2025-07-31 | System User |    Normal |  Completado





Automatisch importiert von Descente-Canyon.com für Canyon Roudoule RAS, enchaîné après Croc, super sympa. + D'infos Nico 0618522515 (Quelle: <https://www.descente-canyon.com/canyoning/canyon-debit/255/observations.html>)

2025-07-14 | System User |    Normal |  Completado





Automatisch importiert von Descente-Canyon.com für Canyon Roudoule Enchaîné avec les Amarines ça donne plus d'ampleur à la course, fait avec Jbl77.Très beaux endroits.Les derniers toboggans passent assez bien avec le débit qu'il y avait. (Quelle: <https://www.descente-canyon.com/canyoning/canyon-debit/255/observations.html>)

2025-07-14 | System User |    Normal |  Completado





Automatisch importiert von Descente-Canyon.com für Canyon Roudoule Enchaîné après Amarines. Magnifique balade, un livre de géologie à ciel ouvert. (Quelle: <https://www.descente-canyon.com/canyoning/canyon-debit/255/observations.html>)

2025-07-11 | System User |    Normal |  Completado

Automatisch importiert von Descente-Canyon.com für Canyon Roudoule Première roudoule ras c'est beau roche variée bien sculpté par endroit quelques passages magnifique eau trouble hâte d'explorer les alentours à la fraîche afterwork (Quelle: <https://www.descente-canyon.com/canyoning/canyon-debit/255/observations.html>)

2025-07-09 | System User |    Normal |  Completado

Automatisch importiert von Descente-Canyon.com für Canyon Roudoule Eau grise et trouble qui malheureusement freine la progression. Pas mal d'obstacles passent en désescalade. Dernière partie sous le pont magnifique ! (Quelle: <https://www.descente-canyon.com/canyoning/canyon-debit/255/observations.html>)

2025-07-05 | System User |    Normal |  Completado

Automatisch importiert von Descente-Canyon.com für Canyon Roudoule Aucun problème particulier. La sortie de trouve en rive gauche après le 3eme pont.Le toboggan juste après la confluence avec croc passe bien (Quelle: <https://www.descente-canyon.com/canyoning/canyon-debit/255/observations.html>)