

# Zitziratzé (inférieur)

Gorge de Zitziratzé (inférieur), Zitziratzé ko arroyla (inférieur)

<b>Info: La calidad de esta descripción no se ha comprobado todavía o se ha calificado como mala.</b> Si conoces este cañón, por favor comprueba esta descripción y envía un informe con una valoración para esta descripción usando Informes +Nuevo informe. Si detectas algún error, por favor háznoslo saber o únete a la comunidad para arreglar esta descripción tú mismo.		
<b>Crear:</b> 2023-11-20 21:21:55	<b>Actualizar:</b> 2026-03-14 22:14:42	<b>Imprimir:</b> 2026-04-03 07:04:25
<b>País:</b> France <b>Región:</b> Nouvelle-Aquitaine <b>Subregión:</b> Pyrénées-Atlantiques <b>Ciudad:</b> Larrau		
<b>Dificultad:</b> no tan difícil	<b>Grado:</b> v3 a2 II	<b>Tiempo total:</b> 1h50
<b>Tiempo acceso:</b> 10min	<b>Tiempo tour:</b> 1h15	<b>Tiempo regreso:</b> 25min
<b>Altitud de entrada:</b> m	<b>Altitud de salida:</b> m	<b>Altitude delta:</b>
<b>Longitud del cañón:</b> 500m	<b>Rapel más alto:</b> 28m	<b>Cantidad rapells:</b> 6
<b>Transporte:</b>	<b>Tipo de roca:</b>	<b>Zona de entrada:</b> km <sup>2</sup>
<b>Temporada:</b> marzo - noviembre	<b>Orientación:</b>	<b>Mejor época:</b>
<b>Clasificación:</b> ★ 2.9 (1)	<b>Información:</b> ★ 0 ()	<b>Belay:</b> ★ 0 ()
<b>Especialidades:</b>		
<b>Equipo:</b>		
<b>Resumen:</b> Una de esas pequeña joyas del Pirineo francés, corto, intenso y muy bonito		
<b>Hidrología:</b> En varias zonas, a la derecha al sendero de retorno		
<b>Acceso:</b> Situándonos en el Col de Larrau (D26 o NA 2011) entre España y Francia Bajaremos al lado francés hasta el col de Erroyrondi. Aquí sale una pista a la derecha y en esa explanada a la derecha, llegamos a una granja que dejamos a un lado y seguimos bajando por la pista hasta una pequeña explanada al lado del río donde aparcaremos. Para llegar hasta aquí necesitaremos un coche alto, si no lo tenemos podremos aparcar más arriba		
<b>Acceso:</b> Por el sendero que va por la izquierda orográfica hasta llegar a un pequeño puente que nos cruza, al poco de ese puente llegamos a un salto equipado, primer rapel y acceso al barranco		
<b>Recorrido:</b> Corto, bien formado, bonito, con poco equipamiento y un R25 magnífico.		
<b>Regreso:</b> Al llegar a la presa, salimos por la derecha para coger un sendero que asciende al lado del río hasta la zona de aparcamiento		
<b>Coordenadas:</b> Inicio del Cañón <a href="#">42.9895 -0.9685</a> Final del Cañón <a href="#">42.9883 -0.9593</a> Aparcamiento desconocido <a href="#">42.9885 -0.9700</a>		





## Informes:

---

2024-06-16 | System User |   | |

Información: Partes de la descripción del cañón se han importado automáticamente. Concretamente, los campos Seriedad, Resumen, Hidrología, Acceso, Acceso, Recorrido, Regreso, Cantidad rapells, Longitud del cañón, Temporada start, Temporada end, Ruta GPS, Topografía de <https://www.docuwiki.infobarrancos.es/doku.php?id=barrancosfra:pyreneesatlantiques:zitziratze>

---

2023-03-09 | System User |   |   | |

Daten importiert von <https://www.descente-canyon.com/canyoning/canyon/21362/Zitziratze-inferieur.html>