

# Germil

Rio Germil, Barranco del Río Germil

<b>Info:</b> La calidad de esta descripción no se ha comprobado todavía o se ha calificado como mala. Si conoces este cañón, por favor comprueba esta descripción y envía un informe con una valoración para esta descripción usando Informes + <i>Nuevo informe</i> . Si detectas algún error, por favor háznoslo saber o únete a la comunidad para arreglar esta descripción tú mismo.		
<b>Crear:</b> 2024-06-05 22:53:57	<b>Actualizar:</b> 2025-11-16 20:48:43	<b>Imprimir:</b> 2026-04-03 07:04:34
<b>País:</b> Portugal <b>Región:</b> Viana do Castelo <b>Subregión:</b> <b>Ciudad:</b> Viana do Castelo		
<b>Dificultad:</b> un poco difícil	<b>Grado:</b> v4 a3 IV	<b>Tiempo total:</b> 6h40
<b>Tiempo acceso:</b> 1h	<b>Tiempo tour:</b> 5h	<b>Tiempo regreso:</b> 40min
<b>Altitud de entrada:</b> 430m	<b>Altitud de salida:</b> 180m	<b>Altitude delta:</b> 250m
<b>Longitud del cañón:</b> 2000m	<b>Rapel más alto:</b> 25m	<b>Cantidad rapells:</b> 13
<b>Transporte:</b> A pie	<b>Tipo de roca:</b>	<b>Zona de entrada:</b> km <sup>2</sup>
<b>Temporada:</b>	<b>Orientación:</b>	<b>Mejor época:</b>
<b>Clasificación:</b> ★ 0 ()	<b>Información:</b> ★ 0 ()	<b>Belay:</b> ★ 0 ()
<b>Especialidades:</b>		
<b>Equipo:</b> Cuerdas: 2x 30m		
<b>Resumen:</b> Topo auf: <a href="https://www.docuwiki.infobarrancos.es/doku.php?id=portugal:vianadocastelo:germil">https://www.docuwiki.infobarrancos.es/doku.php?id=portugal:vianadocastelo:germil</a>		
<b>Hidrología:</b> Schwierig, sehr tief eingeschnittene Schlucht.		
<b>Acceso:</b> Von Spanien über den Stausee Lindoso (OU540) nach Portugal oder von Ponte da Barca über die N203 nach Spanien. Wir biegen auf die CM1346 in Richtung Vila Cha (Sao Joao Baptista) ab, passieren Barral und biegen nach Sao Joao links nach Seixas ab und fahren weiter nach Paradela, wo wir parken. Auf Höhe der Brücke gibt es viel Platz.		
<b>Acceso:</b> Etwa 50 m hinter der Brücke zweigt rechts ein Weg ab, der den Hang hinauf bis zum Kamm führt. Von hier aus sehen wir links den Fluss und die Wasserfälle und können deren Wassermenge einschätzen. Etwas weiter, auf etwa 400 m Höhe, führt ein Weg links zum Nebenfluss, über den wir zum Fluss Germil gelangen.		

**Recorrido:**

Der Abstieg beginnt eigentlich am Nebenfluss und führt weiter am Fluss entlang. Seien Sie sehr vorsichtig, denn bei hohem Wasserstand kann es in mehreren Becken zu Strömungen kommen.

- 1 Rápel 9 m cen
- 2 Rápel 11 m lzq
- 3 Destrepe 4 m lzq / Der Salto 3
- 4 Rápel 18 m Der
- 5 Rápel 5 m lzq
- 6 Destrepe 2 m lzq / Der Precaución
- 7 Rápel 10 m lzq
- 8 Rápel 8 m lzq 8m medio
- 9 Tobogán 1 m lzq / Der
- 10 Rápel 17 m Der
- 11 Rápel 18 m lzq
- 12 Rápel 25 m Der Posible guiado, rebufos
- 13 Rápel 13 m lzq
- 14 Destrepe 8 m lzq / Der
- 15 Rápel 11 m lzq
- 16 Rápel 11 m Der
- 17 Rápel 10 m lzq

**Regreso:**

Etwas 200 m nach dem letzten Abseilpunkt finden wir links einen Pfad, der bis zum Dorf hinaufführt.



**Coordenadas:**

Aparcamiento Entrada y Salida [41.7959 -8.3034](#)

Inicio del Cañón [41.7872 -8.2827](#)

Final del Cañón [41.7948 -8.2964](#)

**Informes:**

2024-06-16 | System User |   | |

Información: Partes de la descripción del cañón se han importado automáticamente. Concretamente, los campos Ruta GPS, Topografía de <https://www.docuwiki.infobarrancos.es/doku.php?id=portugal:vianadocastelo:germil>

2023-03-09 | System User |   | |

Daten importiert von <https://ropewiki.com/Germil>

45min 425m  
N 41 47.290, W 8 16.992

# RIO GERMIL

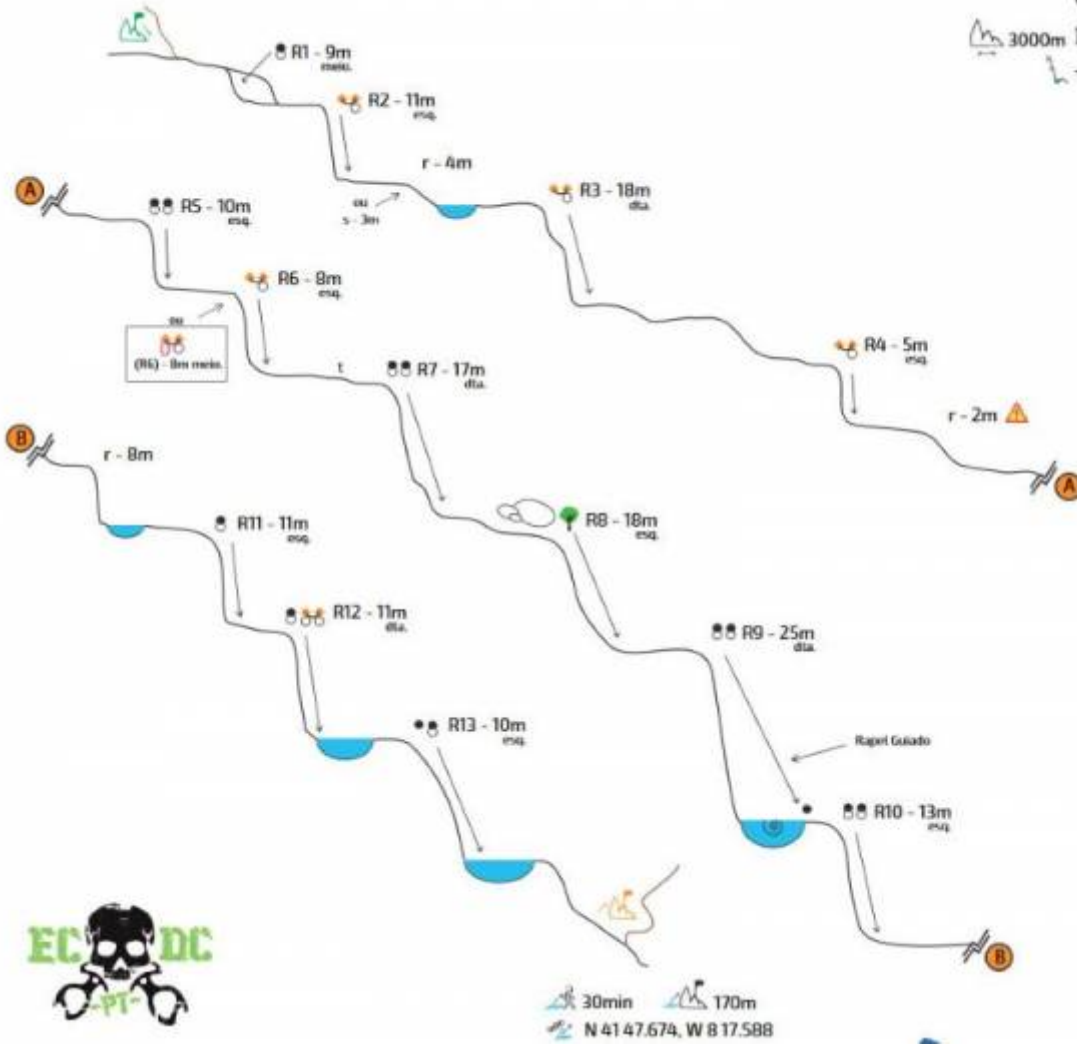
☆☆☆☆

V4

4h/5h

3000m 250m

13 25m



Importado de infobarrancos.es