

Bilsé





Barranco Bilsé, Fondo

Info: La calidad de esta descripción no se ha comprobado todavía o se ha calificado como mala. Si conoces este cañón, por favor comprueba esta descripción y envía un informe con una valoración para esta descripción usando Informes + <i>Nuevo informe</i> . Si detectas algún error, por favor háznoslo saber o únete a la comunidad para arreglar esta descripción tú mismo.		
Crear: 2023-03-09 20:52:57	Actualizar: 2026-03-14 21:55:55	Imprimir: 2026-05-31 12:05:10
País: España / Spain Región: Aragón Subregión: Huesca Ciudad: Barbaruens		
Dificultad: no tan difícil	Grado: v3 a1 III	Tiempo total: 3h20
Tiempo acceso: 1h	Tiempo tour: 2h	Tiempo regreso: 20min
Altitud de entrada: 1650m	Altitud de salida: 1315m	Altitude delta: 335m
Longitud del cañón: 1400m	Rapel más alto: 45m	Cantidad rapells: 7
Transporte: A pie	Tipo de roca:	Zona de entrada: km ²
Temporada: marzo - agosto	Orientación: Este	Mejor época:
Clasificación: ★ 2.1 (1)	Información: ★ 0 ()	Belay: ★ 0 ()
Especialidades:		
Equipo: Cuerdas: 2x50m		
Resumen: (traducción alternativa) Alpine rappel canyon, usually with little water		
Hidrología: Justo antes del rápel de 40m		
Acceso: (traducción alternativa) From Castejon de Sos in the Valle de Benasque we take the A-139 south towards Graus, Barbastro. After 7 km, at the houses of La Catalana, we turn right on HU-V-6411 and go up to Barbaruens (8.3 km) via Seira . 100 m before reaching the village, we turn left onto a dirt road that goes uphill, sometimes steeply. At a junction (about 2.8 km from Barbaruens) we turn right and after about 1 km we come to a hiking trail that branches off to the left (GR 15 - Steinmünchen). Here we park our car.		
Acceso: (traducción alternativa) We take the trail (red/white markings) that goes up parallel to the Barranco Bilsé to the east. We cross 2, mostly dry, streambeds and later climb steeply uphill. At the top, the trail flattens out and we come to a prominent 3-trunked deciduous tree. Here we leave the path and look northeast of it for the entry into the Barranco Bilsé.\nYou can also continue a little further on the, path until it crosses the streambed and enter there.		
Recorrido: (traducción alternativa) 7 rapells, varied descent, running routes and downclimbs. The water flow gradually decreases. Optional 45 m rappel at the end, see "way back".		
Regreso: (traducción alternativa) After the 12m rappel and a 5m step that is climbed, we come to a path that crosses the streambed (1420m old). We take this path to the right and walk down the access path to the car. Alternatively, you can continue along the Barranco Bilsé and immediately come to a 43m rappel (from a tree). Then walk down the streambed for about 500 m to reach the track that crosses the streambed. Follow this to the right to the car. In this case 2x50m of ropes are needed.		
Coordenadas: Inicio del Cañón 42.5193 0.3574 Final del Cañón 42.5170 0.3640 Final alternativo del cañón 42.5128 0.3708 Aparcamiento Entrada y Salida 42.5119 0.3726		

Informes:

2024-06-16 | System User |   | |

Información: Partes de la descripción del cañón se han importado automáticamente. Concretamente, los campos Hidrología, Longitud del cañón, Temporada start, Temporada end, Ruta GPS, Topografía de <https://www.docuwiki.infobarrancos.es/doku.php?id=barrancos:huesca:bilse>

2023-03-09 | System User |   |   | |

Daten importiert von <https://canyon.carto.net/cwiki/bin/view/Canyons/BilseCanyon.html>