

Laingraben

Lainbach

Info: La calidad de esta descripción no se ha comprobado todavía o se ha calificado como mala. Si conoces este cañón, por favor comprueba esta descripción y envía un informe con una valoración para esta descripción usando Informes + <i>Nuevo informe</i> . Si detectas algún error, por favor háznoslo saber o únete a la comunidad para arreglar esta descripción tú mismo.		
Crear: 2023-03-09 20:55:14	Actualizar: 2023-10-14 09:16:26	Imprimir: 2026-04-03 07:04:57
País: Deutschland / Germany Región: Oberbayern / Upper Bavaria Subregión: Landkreis Bad Tölz-Wolfratshausen Ciudad: Kochel am See		
Dificultad: un poco difícil	Grado: v4 a3 II	Tiempo total: 3h35
Tiempo acceso: 1h15	Tiempo tour: 2h	Tiempo regreso: 20min
Altitud de entrada: 952m	Altitud de salida: 795m	Altitude delta: 157m
Longitud del cañón: 2500m	Rapel más alto: 30m	Cantidad rapells:
Transporte: A pie	Tipo de roca:	Zona de entrada: km²
Temporada:	Orientación: Norte	Mejor época:
Clasificación: ★ 1.5 (2)	Información: ★ 0 ()	Belay: ★ 0 ()
Especialidades: § Prohibición,		
Equipo:		
Resumen: (traducción alternativa) Hiking and rappel canyon		
Hidrología:		
Acceso: (traducción alternativa) Coming from the north, we take the B11 via Schmid-von-Kochel-Platz and then head south along Mittenwalder Straße. On the right we see the Schmid-von-Kochel monument, the Raiffeisenbank and next to it the Pfleger butcher's shop. Opposite is Kalmbachstraße, which we turn into. After a good 100m, we turn right into Alte Straße. After another 700m, we turn half-left into Straße am Sonnenstein and after another 400m we come to the edge of the forest, where we park our car. Navi input: "Kochel am See - Am Sonnenstein 24" or "Sonnensteinweg 11"; GPS: N 47°38'39.62" E 11°22'13.62" (altitude 655m)		
Acceso: (traducción alternativa) We follow the "Sonnenspitz" signposts and walk up the forest road above the Lainbach stream. After 110m, the road crosses the Laingraben and climbs relatively steeply up the slope on the other side. After 2.5 km (from the bridge) we come to a clearing (GPS; N 47°38'39.62" E 11°23'08.60" - altitude 1005m), where the path to Sonnenspitz branches off to the right (signpost). There is a bench on the left at the edge of the path. Here we take the forest road that leads down to the left to the Lainbach (entry). The approach on the forest road can be shortened via a path (signpost - Kot-Alm (?) - after the bridge over the Lainbach). You can also reach the entry via the orographic right side of the slope.		
Recorrido: (traducción alternativa) We start with a river walk. After a while, it is interrupted at regular intervals by steps, some of which are rappelled, but mostly downclimbed. There is also a possible jumps. Almost at the exit of the tour and about 200m before the final waterfall, we see an overgrown path to the left (exit possible). The following block section in the stream can be bypassed righthand side in the forest. The tour exits at the Upper Lainbach Falls (GPS: N 47°38'59.96" E 11°22'54.73" altitude 795m)		
Regreso: (traducción alternativa) We get out onto the wooden path and walk down to the car.		





Coordenadas:

Inicio del Cañón [47.6417 11.3886](#)




Aparcamiento Entrada y Salida [47.6491 11.3704](#)

Final del Cañón [47.6501 11.3817](#)

Informes:

2023-03-09 | System User |   |  |  | |

Info: Teile der Canyonbeschreibung wurden automatisiert übernommen. Konkret die Felder Weblinks, Koordinaten, Rating, Länge des Canyon, Einfachseil Mindestens von <https://www.descente-canyon.com/canyoning/canyon/24137>

2023-03-09 | System User |  |  |  | |

Daten importiert von <https://canyon.carto.net/cwiki/bin/view/Canyons/LaingrabenCanyon.html>