

Legnone




Val Legnone, Torrente Varroncello

Info: La calidad de esta descripción no se ha comprobado todavía o se ha calificado como mala. Si conoces este cañón, por favor comprueba esta descripción y envía un informe con una valoración para esta descripción usando Informes + <i>Nuevo informe</i> . Si detectas algún error, por favor háznoslo saber o únete a la comunidad para arreglar esta descripción tú mismo.		
Crear: 2023-03-09 20:52:19	Actualizar: 2023-10-14 09:16:13	Imprimir: 2026-05-31 01:05:33
País: Italia / Italy Región: Lombardia Subregión: Lecco Ciudad: Premana		
Dificultad: no tan difícil	Grado: v3 a3 II	Tiempo total: 6h45
Tiempo acceso: 2h	Tiempo tour: 4h	Tiempo regreso: 45min
Altitud de entrada: 1450m	Altitud de salida: 980m	Altitude delta: 470m
Longitud del cañón: 1300m	Rapel más alto: 24m	Cantidad rapells:
Transporte:	Tipo de roca:	Zona de entrada: km ²
Temporada:	Orientación:	Mejor época:
Clasificación: ★ 2.3 (2)	Información: ★ 0 ()	Belay: ★ 0 ()
Especialidades:		
Equipo:		
Resumen: (traducción alternativa) Forest canyon, not very narrow cut (many exits), slippery (especially after confluence with Varroncello).		
Hidrología:		
Acceso: (traducción alternativa) From Lago di Como - either from Lecco via Introbio or (shorter) from Bellano - SP62 - up into the Valsàssina. At Taceno we turn onto the SP67 and drive up to Premana. There we leave our car in the parking garage (see Google access sketch in photo gallery - 960m altitude).		
Acceso: (traducción alternativa) We take the hiking trail in the direction of Alpe Deluguaggio (can also be approached from the top deck of the parking garage - hiking guide Rother, Lake Como, tour no. 29). We pass the houses of the hamlet of Gorla. At the first house of the hamlet of Zucco (1030m altitude) we then pass to the right uphill (several arrows - do not follow the fresh red-white-red markings on the left). After the fork at the chapel (1520m altitude) we leave the path to the left, cross the stream (Torrente Varroncello - 1520m altitude) and on the opposite slope we first keep left uphill for about 20 more meters of altitude, we reach a path again (1540m altitude), which then descends to the entry to Torrente Valle Legnone (1450m altitude).		
Recorrido: (traducción alternativa) A total of 15 rappel. The descent begins with a 25m rappel. At 1240m, from the left comes the Torrente Varrocello. This doubles the water flow. At a footbridge, get off on the footpath to the left (980m altitude).		
Regreso: (traducción alternativa) Following the path, immediately after the houses of Zucco, we return to the ascent path and return to Premana.		
Coordenadas: Inicio del Cañón 46.0785 9.4217 Final del Cañón 46.0680 9.4124		

Informes:

2023-03-09 | System User |    |  |  | |

Info: Teile der Canyonbeschreibung wurden automatisiert übernommen. Konkret die Felder Weblinks, Koordinaten, Rating, Länge des Canyon, Einfachseil Mindestens von <https://www.descente-canyon.com/canyoning/canyon/22814>

2023-03-09 | System User |  |  |  | |

Daten importiert von <https://canyon.carto.net/cwiki/bin/view/Canyons/LegnoneCanyon.html>